

**ОБЩЕСТВО С ОГРАНИЧЕННОЙ ОТВЕТСТВЕННОСТЬЮ
«ПРАВОВОЙ ЦЕНТР СОВРЕМЕННОЙ ЭКСПЕРТИЗЫ»
ООО «ПЦСЭ»**

Юридический адрес:
440000, г. Пенза, ул. Московская, д. 107, оф. 6
Адрес местонахождения:
153003, г. Иваново, ул. Кузнецова, д. 44, оф. 17
Тел: 8 (915) 830-66-60
E-mail: garant-sp@mail.ru
ИНН/КПП 5835075100/583501001
ОГРН 1085835000349 от 25.01.2008 г.
Страховой полис № 6003R/776/50044/25
Страховая сумма (цифрами и прописью):
100 000 000 руб. (сто миллионов) рублей.
Срок действия: с 15.11.2025 г. по 14.11.2026 г.

Банк получателя ПЕНЗЕНСКОЕ
ОТДЕЛЕНИЕ N8624 ПАО
СБЕРБАНК
БИК 045655635
Расчетный счет
40702810748000011414
К/счет
30101810000000000635

**ОТЧЕТ ОБ ОЦЕНКЕ ОБЪЕКТА ОЦЕНКИ
№ Р25/221**

ОБЪЕКТ ОЦЕНКИ

- Нежилое здание с кадастровым номером: 37:07:033601:166, назначение: нежилое, площадь: 170,8 кв.м, количество этажей: 1, в том числе подземных 0, адрес: Российская Федерация, Ивановская область, Кинешемский муниципальный район, Батмановское сельское поселение, деревня Лагуниха, улица Торговая, дом 6;
- Земельный участок с кадастровым номером: 37:07:033601:71, категория земель: земли населенных пунктов, виды разрешенного использования: мед.пункт, площадь 597 кв.м, адрес: обл. Ивановская, р-н Кинешемский, д. Лагуниха, ул. Торговая, дом 6

ЦЕЛЬ ОЦЕНКИ

Определение рыночной стоимости объекта оценки в целях реализации прогнозного плана приватизации имущества, находящегося в собственности Ивановской области

ВИД СТОИМОСТИ:

Рыночная стоимость

ЗАКАЗЧИК

Департамент управления имуществом Ивановской области

ДАТА ОЦЕНКИ

17.12.2025 г.

**ДАТА СОСТАВЛЕНИЯ
ОТЧЕТА**

25.12.2025 г.

г. Пенза 2025 г.

ОГЛАВЛЕНИЕ

СОПРОВОДИТЕЛЬНОЕ ПИСЬМО.....	3
1. ЗАДАНИЕ НА ОЦЕНКУ	5
2. ПРИМЕНЯЕМЫЕ СТАНДАРТЫ ОЦЕНКИ.....	6
3. ПРИНЯТЫЕ ПРИ ПРОВЕДЕНИИ ОЦЕНКИ ОБЪЕКТА ДОПУЩЕНИЯ И ОГРАНИЧЕНИЯ ОЦЕНКИ 6	6
4. СВЕДЕНИЯ О ЗАКАЗЧИКЕ И ОБ ОЦЕНЩИКЕ.....	6
4.1. СВЕДЕНИЯ О ЗАКАЗЧИКЕ	6
4.2. СВЕДЕНИЯ ОБ ОЦЕНЩИКЕ	6
СВЕДЕНИЯ О НЕЗАВИСИМОСТИ ОЦЕНЩИКА.....	8
5. ОСНОВНЫЕ ФАКТЫ И ВЫВОДЫ	8
РЕЗУЛЬТАТЫ ОЦЕНКИ, ПОЛУЧЕННЫЕ ПРИ ПРИМЕНЕНИИ РАЗЛИЧНЫХ ПОДХОДОВ К ОЦЕНКЕ. ИТОГОВАЯ ВЕЛИЧИНА СТОИМОСТИ ОБЪЕКТОВ ОЦЕНКИ	9
5.1. ОГРАНИЧЕНИЯ И ПРЕДЕЛЫ ПРИМЕНЕНИЯ ПОЛУЧЕННОЙ ИТОГОВОЙ СТОИМОСТИ.....	9
6. ТОЧНОЕ ОПИСАНИЕ ОБЪЕКТА ОЦЕНКИ С УКАЗАНИЕМ КОЛИЧЕСТВЕННЫХ И КАЧЕСТВЕННЫХ ХАРАКТЕРИСТИК ОБЪЕКТА ОЦЕНКИ, ВКЛЮЧАЯ ПРАВА НА ОБЪЕКТ ОЦЕНКИ, ПЕРЕЧЕНЬ ДОКУМЕНТОВ, УСТАНОВЛИВАЮЩИХ ТАКИЕ ХАРАКТЕРИСТИКИ.....	10
6.1. ПЕРЕЧЕНЬ ДОКУМЕНТОВ, УСТАНОВЛИВАЮЩИХ КОЛИЧЕСТВЕННЫЕ И КАЧЕСТВЕННЫЕ ХАРАКТЕРИСТИКИ ОБЪЕКТА ОЦЕНКИ.....	10
6.2. КОЛИЧЕСТВЕННЫЕ И КАЧЕСТВЕННЫЕ ХАРАКТЕРИСТИКИ ОБЪЕКТА ОЦЕНКИ	10
7. АНАЛИЗ РЫНКА ОБЪЕКТА ОЦЕНКИ, ВНЕШНИХ ФАКТОРОВ, ВЛИЯЮЩИХ НА ОБЪЕКТ ОЦЕНКИ.....	12
7.1. АНАЛИЗ ВЛИЯНИЯ ОБЩЕЙ ПОЛИТИЧЕСКОЙ И СОЦИАЛЬНО-ЭКОНОМИЧЕСКОЙ ОБСТАНОВКИ В СТРАНЕ И РЕГИОНЕ РАСПОЛОЖЕНИЯ ОБЪЕКТА ОЦЕНКИ НА РЫНОК ОЦЕНИВАЕМОГО ОБЪЕКТА, В ТОМ ЧИСЛЕ ТЕНДЕНЦИЙ, НАМЕТИВШИХСЯ НА РЫНКЕ, В ПЕРИОД, ПРЕДШЕСТВУЮЩИЙ ДАТЕ ОЦЕНКИ.....	12
<i>СОЦИАЛЬНО-ЭКОНОМИЧЕСКОЕ ПОЛОЖЕНИЕ РОССИЙСКОЙ ФЕДЕРАЦИИ ЗА ЯНВАРЬ-ОКТАБРЬ 2025 ГОДА.</i>	12
7.2. ОПРЕДЕЛЕНИЕ СЕГМЕНТА РЫНКА, К КОТОРОМУ ОТНОСИТСЯ ОБЪЕКТ ОЦЕНКИ.....	24
7.3. АНАЛИЗ ФАКТИЧЕСКИХ ДАННЫХ О ЦЕНАХ СДЕЛОК И (ИЛИ) ПРЕДЛОЖЕНИЙ С ОБЪЕКТАМИ НЕДВИЖИМОСТИ ИЗ СЕГМЕНТОВ РЫНКА, К КОТОРЫМ МОЖЕТ БЫТЬ ОТНЕСЕН ОБЪЕКТ ОЦЕНКИ 25	25
7.4. ИНФОРМАЦИЯ ПО ВСЕМ ЦЕНООБРАЗУЮЩИМ ФАКТОРАМ, ИСПОЛЬЗОВАВШИМСЯ ПРИ ОПРЕДЕЛЕНИИ СТОИМОСТИ.....	26
7.5. БОСОСНОВАНИЕ ЗНАЧЕНИЙ (ДИАПАЗОНОВ) ЦЕНООБРАЗУЮЩИХ ФАКТОРОВ.....	26
8. АНАЛИЗ НАИЛУЧШЕГО И НАИБОЛЕЕ ЭФФЕКТИВНОГО ИСПОЛЬЗОВАНИЯ ОБЪЕКТА ОЦЕНКИ.....	28
9. ОПИСАНИЕ ПРОЦЕССА ОЦЕНКИ ОБЪЕКТОВ ОЦЕНКИ	28
9.1. ИСПОЛЬЗУЕМАЯ ТЕРМИНОЛОГИЯ И ПРОЦЕСС ОЦЕНКИ.....	28
9.2. ОПИСАНИЕ ПРОЦЕССА ОЦЕНКИ ОБЪЕКТА ОЦЕНКИ В ЧАСТИ ПРИМЕНЕНИЯ ПОДХОДА (ПОДХОДОВ) К ОЦЕНКЕ.....	29
9.2.1. ОБЗОР ПОДХОДОВ	30
СРАВНИТЕЛЬНЫЙ ПОДХОД	30
ДОХОДНЫЙ ПОДХОД.....	30
ЗАТРАТНЫЙ ПОДХОД.....	31
9.3. ОПИСАНИЕ ПРОЦЕДУРЫ СОГЛАСОВАНИЯ РЕЗУЛЬТАТОВ	31
9.4. БОСОСНОВАНИЕ ВЫБОРА ПОДХОДА К ОЦЕНКЕ.....	31
10. ОПРЕДЕЛЕНИЕ РЫНОЧНОЙ СТОИМОСТИ ОБЪЕКТОВ ОЦЕНКИ С ПОМОЩЬЮ СРАВНИТЕЛЬНОГО ПОДХОДА.....	32
11. ИТОГОВОЕ ЗАКЛЮЧЕНИЕ О СТОИМОСТИ ОБЪЕКТОВ ОЦЕНКИ	41
12. СПИСОК ИСПОЛЬЗОВАННЫХ ИСТОЧНИКОВ.....	42
13. ПРИЛОЖЕНИЯ	42

СОПРОВОДИТЕЛЬНОЕ ПИСЬМО

ООО «ПЦСЭ»
Тел.: 307- 990; 8-903-32- 379-90
ОГРН 1085835000349 ИНН 5835075100
Юридический адрес: 440000, г. Пенза, ул. Московская, д. 107, оф. 6

Уважаемый Заказчик!

На основании Государственного контракта № 39/2025 на оказание услуг по определению рыночной стоимости имущества, находящегося в собственности Ивановской области от 17.12.2025 года ООО «ПЦСЭ» в лице специалиста-оценщика Трухмаева В.Ю, подготовлен отчет об оценке рыночной стоимости **Объекта оценки**.

Оценка объекта оценки произведена по состоянию на **17.12.2025 г.** и выполнена в соответствии с требованиями Федерального закона «Об оценочной деятельности в РФ» (ФЗ №135 от 29.07.98 г с изменениями), а также Федеральных стандартов оценки (ФСО I, ФСО II, ФСО III, ФСО IV, ФСО V, ФСО VI, ФСО -7, ФСО-10).

Данное письмо не является отчетом об оценке, а только предваряет отчет, приведенный далее. Полная характеристика объектов оценки, необходимая информация и расчеты представлены в отчете, отдельные части которого не могут трактоваться раздельно, а только в связи с полным его текстом, с учетом всех принятых допущений и ограничений. В процессе проведения расчетов, на основании имеющейся информации и данных, полученных в результате проведения настоящего анализа, с применением существующих методик, получены результаты: **Рыночная стоимость объектов оценки по состоянию на дату проведения оценки 17.12.2025 г. – составляет:**

Объект оценки	Рыночная стоимость объекта оценки, с учетом НДС, руб.	Величина НДС (20%), руб.	Рыночная стоимость объекта оценки, без учета НДС (20%), руб.
Нежилое здание с кадастровым номером: 37:07:033601:166, назначение: нежилое, площадь: 170,8 кв.м, количество этажей: 1, в том числе подземных 0, адрес: Российская Федерация, Ивановская область, Кинешемский муниципальный район, Батмановское сельское поселение, деревня Лагуниха, улица Торговая, дом 6	1 355 981	225 996,83	1 129 984,17
Земельный участок с кадастровым номером: 37:07:033601:71, категория земель: земли населенных пунктов, виды разрешенного использования: мед.пункт, площадь 597 кв.м, адрес: Обл. Ивановская, р-н Кинешемский, д. Лагуниха, ул. Торговая, дом 6	239 291		
Итого	1 595 272	225 996,83	1 369 275,17

* Согласно Налоговому Кодексу РФ (Часть II, Раздел VIII «Федеральные налоги», Глава 21 «Налог на добавленную стоимость», Статья 146 «Объект налогообложения») не признаются объектом налогообложения: операции по реализации земельных участков (долей в них).

* НДС 20% в соответствии с п. 3 ст. 164 НК РФ в ред. от 03.08.2018 N 303-ФЗ.

Объект оценки	Рыночная стоимость объекта оценки, с учетом НДС, руб.	Величина НДС (22%), руб.	Рыночная стоимость объекта оценки, без учета НДС (22%), руб.
Нежилое здание с кадастровым номером: 37:07:033601:166, назначение: нежилое, площадь: 170,8 кв.м, количество этажей: 1, в том числе подземных 0, адрес: Российская Федерация, Ивановская область, Кинешемский муниципальный район, Батмановское сельское поселение, деревня Лагуниха, улица Торговая, дом 6	1 355 981	244 521,16	1 111 459,84
Земельный участок с кадастровым номером: 37:07:033601:71, категория земель: земли населенных пунктов, виды разрешенного использования: мед.пункт, площадь 597 кв.м, адрес: Обл. Ивановская, р-н Кинешемский, д. Лагуниха, ул. Торговая, дом 6	239 291		
Итого	1 595 272	244 521,16	1 350 750,84

* Согласно Налоговому Кодексу РФ (Часть II, Раздел VIII «Федеральные налоги», Глава 21 «Налог на добавленную стоимость», Статья 146 «Объект налогообложения») не признаются объектом налогообложения: операции по реализации земельных участков (долей в них).

* НДС 22% в соответствии с п. 3 ст. 164 НК РФ в ред. от 28.11.2025 N 425-ФЗ

Итоговая величина стоимости объектов оценки, указанная в отчете, признается достоверной и рекомендуемой для целей совершения сделки с объектом оценки, если в порядке, установленном законодательством Российской Федерации, или в судебном порядке не установлено иное.

Рыночная стоимость, определенная в отчете, является рекомендуемой для целей совершения сделки в течение шести месяцев с даты составления отчета, за исключением случаев, предусмотренных законодательством РФ (№135-ФЗ от 29.07.98 г.).

Благодарим Вас за возможность оказать Вам услугу!

С уважением,
Специалист оценщик
Генеральный директор ООО «ПЦСЭ»



Трухмаев В.Ю.

1. ЗАДАНИЕ НА ОЦЕНКУ

Показатель	Значение
Объект оценки, включая права на объект оценки	
Объект оценки	- Нежилое здание с кадастровым номером: 37:07:033601:166, назначение: нежилое, площадь: 170,8 кв.м, количество этажей: 1, в том числе подземных 0, адрес: Российская Федерация, Ивановская область, Кинешемский муниципальный район, Батмановское сельское поселение, деревня Лагуниха, улица Торговая, дом 6; - Земельный участок с кадастровым номером: 37:07:033601:71, категория земель: земли населенных пунктов, виды разрешенного использования: мед.пункт, площадь 597 кв.м, адрес: Обл. Ивановская, р-н Кинешемский, д. Лагуниха, ул. Торговая, дом 6
Права на объект оценки	Право собственности
Права на объект оценки, учитываемые при определении стоимости и связанные с ними ограничения и обременения	Право собственности, ограничения и обременения не учитываются
Цель оценки	Определение рыночной стоимости объекта оценки в целях реализации прогнозного плана приватизации имущества, находящегося в собственности Ивановской области
Соблюдение требований законодательства России:	Оценка проводится в соответствии с Федеральным законом от 29 июля 1998 г. N 135-ФЗ «Об оценочной деятельности в Российской Федерации»
Вид стоимости	Рыночная стоимость
Предпосылки стоимости	- предполагается сделка с объектом оценки; - участники сделки или пользователи объекта являются неопределенными лицами (гипотетические участники) - дата оценки: 17.12.2025 г. - предполагаемое использование объекта – текущее использование; - характер сделки – добровольная сделка в типичных условиях.
Дата оценки	17.12.2025 г.
Специальные допущения, иные существенные допущения, известные на момент составления задания на оценку	Специальные допущения, иные существенные допущения, на момент составления задания на оценку не выявлены
Ограничения оценки, известные на момент составления задания на оценку	Ограничения оценки на момент составления задания на оценку не выявлены
Ограничения на использование, распространение и публикацию отчета об оценке объекта оценки	Отчет полностью или частично, а также выдержки из отчета не могут копироваться, распространяться и/или публиковаться без совместного письменного согласия оценщика, исполнителя и заказчика
Форма составления отчета об оценке	Отчет об оценке в 1 экз. на бумажном носителе и в форме электронного документа
<i>Иная информация, предусмотренная федеральными стандартами оценки¹</i>	
Состав объекта оценки с указанием сведений, достаточных для идентификации каждой из его частей (при наличии)	- Нежилое здание с кадастровым номером: 37:07:033601:166, назначение: нежилое, площадь: 170,8 кв.м, количество этажей: 1, в том числе подземных 0, адрес: Российская Федерация, Ивановская область, Кинешемский муниципальный район, Батмановское сельское поселение, деревня Лагуниха, улица Торговая, дом 6; - Земельный участок с кадастровым номером: 37:07:033601:71, категория земель: земли населенных пунктов, виды разрешенного использования: мед.пункт, площадь 597 кв.м, адрес: Обл. Ивановская, р-н Кинешемский, д. Лагуниха, ул. Торговая, дом 6
Характеристики объекта оценки и его оцениваемых частей или ссылки на доступные для оценщика документы, содержащие такие характеристики	- Приложение А настоящего отчета
Права, учитываемые при оценке объекта оценки, ограничения (обременения) этих прав, в том числе в отношении каждой из частей объекта оценки.	Право собственности, ограничения и обременения не учитываются

¹ В соответствии с Федеральным стандартом оценки «Оценка недвижимости (ФСО №7)», утвержденным приказом Минэкономразвития России № 611 от 25.09.2014 года.

2. ПРИМЕНЯЕМЫЕ СТАНДАРТЫ ОЦЕНКИ

- Федеральный стандарт оценки «Структура федеральных стандартов оценки и основные понятия, используемые в федеральных стандартах оценки (ФСО I)», утвержденный в качестве обязательного к применению приказом Минэкономразвития России № 200 от 14.04.2022 года.

- Федеральный стандарт оценки «Виды стоимости (ФСО II)», утвержденный в качестве обязательного к применению приказом Минэкономразвития России № 200 от 14.04.2022 года.

- Федеральный стандарт оценки «Процесс оценки (ФСО III)», утвержденный в качестве обязательного к применению приказом Минэкономразвития России № 200 от 14.04.2022 года.

- Федеральный стандарт оценки «Задание на оценку (ФСО IV)», утвержденный в качестве обязательного к применению приказом Минэкономразвития России № 200 от 14.04.2022 года.

- Федеральный стандарт оценки «Подходы и методы оценки (ФСО V)», утвержденный в качестве обязательного к применению приказом Минэкономразвития России № 200 от 14.04.2022 года.

- Федеральный стандарт оценки «Отчет об оценке (ФСО VI)», утвержденный в качестве обязательного к применению приказом Минэкономразвития России № 200 от 14.04.2022 года.

- Федеральный стандарт оценки «Оценка недвижимости (ФСО №7)», утвержденный в качестве обязательного к применению приказом Минэкономразвития России № 611 от 25.09.2014 года.

- Федеральный стандарт оценки «Оценка стоимости машин и оборудования (ФСО N 10)», утвержденный в качестве обязательного к применению приказом Минэкономразвития России № 328 от 01.06.2015 года.

- СТАНДАРТЫ СРО

3. ПРИНЯТЫЕ ПРИ ПРОВЕДЕНИИ ОЦЕНКИ ОБЪЕКТА ДОПУЩЕНИЯ И ОГРАНИЧЕНИЯ ОЦЕНКИ

1. Предполагается, что информация, полученная от Заказчика или сторонних специалистов, является надежной и достоверной. Оценщик не может гарантировать абсолютную точность информации, предоставленную другими сторонами, поэтому для всех сведений указывается источник информации

2. Оценщик не проводит правовой экспертизы правоустанавливающих документов на Объекты оценки. Если Оценщиком не выявлены ограничения (обременения) прав, описываемых в отчете, либо иные права/требования третьих лиц на Объекты оценки, оценка проводится в предположении, что их не существует, если иное не оговорено специально.

3. Оценка производится в предположении о том, что не существуют никакие скрытые факторы, влияющие на стоимость Объектов оценки, которые невозможно выявить в рамках компетенции Оценщика в результате анализа представленных к оценке документов, информации, находившейся в открытом доступе к дате проведения оценки.

4. Оценка производится из предположения об отсутствии каких-либо скрытых факторов, влияющих на стоимость оцениваемого имущества, не указанных в представленных Оценщику документах. На Оценщика не возлагается обязанность обнаруживать подобные факторы, а также на нем не лежит ответственность за их обнаружение.

5. Отчет об оценке содержит профессиональное мнение Оценщика относительно рыночной стоимости объекта, и указанная стоимость является наиболее вероятной при продаже объекта на свободном рынке, при достаточной экспозиции, но не является гарантией того, что объект перейдет из рук в руки по цене, равной стоимости, указанной в Отчете.

6. В силу специфики используемых при расчетах программных продуктов, в расчетных таблицах приводятся округленные значения, однако расчеты ведутся с использованием точных значений. Поэтому при пересчете по округленным значениям могут быть получены результаты, несколько отличающиеся от указанных в Отчете.

4. СВЕДЕНИЯ О ЗАКАЗЧИКЕ И ОБ ОЦЕНЩИКЕ

4.1. СВЕДЕНИЯ О ЗАКАЗЧИКЕ

Заказчик оценки	Департамент управления имуществом Ивановской области ОГРН 1023700531800 Дата присвоения ОГРН: 26.08.2002 ИНН 3728021266 / КПП: 370201001 Место нахождения: 153002, Ивановская обл., г. Иваново, пер. Пограничный, д. 18
------------------------	---

4.2. СВЕДЕНИЯ ОБ ОЦЕНЩИКЕ

Оценщик	Трухмаев Вадим Юрьевич
Серия и номер документа, удостоверяющего	Паспорт гражданина РФ серии 56 04 № 423131 выдан ОВД Ленинского района г. Пензы 08.12.2004 года

личность, дата выдачи и орган, выдавший указанный документ		
Практический опыт работы в оценочной деятельности	с 2005 года	
Стаж работы в оценочной деятельности	20 лет	
Страховой полис гражданской (профессиональной) ответственности оценщика:	Профессиональная деятельность оценщика застрахована Пензенским филиалом ОАО «Альфа страхование» Страховой полис № 6003R/776/50041/25. Страховая сумма (цифрами и прописью): 100 000 000 руб. (сто миллионов) рублей. Срок действия: с 27.10.2025 г. по 26.10.2026 г. Место нахождения страховщика: Российская Федерация, 115162, г. Москва, ул. Шаболовка, 31 стр. Б	
Документы об образовании оценщика:	<p>Специалист- оценщик: Трухмаев Вадим Юрьевич.</p> <ol style="list-style-type: none"> 1. Диплом о высшем образовании сер. ВБА № 0086846., рег. № АЮ 6846 от 03 августа 2004 года. Современная Гуманитарная Академия, г. Москва. Квалификация: Бакалавр по направлению «Юриспруденция». 2. Диплом о высшем образовании сер. ВСВ № 1288432., рег. № 58189 от 09 июня 2006 года. Государственное образовательное учреждение высшего профессионального образования «Пензенский государственный университет». Квалификация: ЮРИСТ по направлению «Юриспруденция». 3. Диплом о профессиональной переподготовке ПП № 983153, выдан 26.05.2006 года. Негосударственное образовательное учреждение «Московская Финансово- Промышленная Академия», г. Москва. Квалификация: оценщик (оценка стоимости предприятия (бизнеса)). 4. Свидетельство о повышении квалификации от 30.10.2014 г., рег. № 0478 по программе «Оценочная деятельность» Негосударственное образовательное учреждение ВПО «Московский финансово - промышленный университет «Синергия», г. Москва 5. Сертификат № 5053 от 30.11.2005 года о прохождении курсов «Оценка недвижимости». Негосударственное образовательное учреждение «Московская Финансово - Промышленная Академия», г. Москва. 6. Сертификат № 5054 от 30.03.2006 года о прохождении курсов «Оценка стоимости автотранспортных средств. Определение стоимости ремонта (восстановления) и ущерба от повреждения автотранспортных средств в результате ДТП» Негосударственное образовательное учреждение «Московская Финансово - Промышленная Академия», г. Москва. 7. Сертификат № 5245 от 30.04.2006 года о прохождении курсов по направлению «ЭКСПЕРТИЗА ОТЧЕТОВ ОБ ОЦЕНКЕ». Негосударственное образовательное учреждение «Московская Финансово- Промышленная Академия», г. Москва. 	
Квалификационный аттестат в области оценочной деятельности	Квалификационный аттестат в области оценочной деятельности № 035988-1 от 22 марта 2024 г. «Оценка недвижимости»	
Данные о членстве оценщика в саморегулируемой организации	<p>Специалист - оценщик: Трухмаев Вадим Юрьевич.</p> <p>Выписка из реестра членов саморегулируемой организации оценщиков (Саморегулируемая организация «Региональная ассоциация оценщиков», реестровый номер № 01215 от «05» августа 2020 года. Дата выдачи: 05 августа 2020 года</p> <p>Свидетельство о членстве в саморегулируемой организации от 05.08.2020 № 01273</p>	
Сведения о саморегулируемой организации оценщиков	Ассоциация Саморегулируемая организация «Региональная ассоциация оценщиков» 350059, г. Краснодар, 1-й проезд им. Филатова, д.2/1 Тел: 8 (800) 500 61 81 E-mail: sro.raoyufo@gmail.com Официальный сайт: www.srogoa.ru	
Почтовый адрес оценщика	440000, г. Пенза, ул. Московская, д. 107, оф. 6	
Адрес электронной почты оценщика	zentrozenki@mail.ru	
Номер контактного телефона оценщика	89630989335	
Юридическое лицо, с которым у Оценщика заключен трудовой договор	Полное наименование организации	Общество с ограниченной ответственностью «ПРАВОВОЙ ЦЕНТР СОВРЕМЕННОЙ ЭКСПЕРТИЗЫ»
	Сокращенное наименование организации	ООО «ПЦЭС»
	Юридический адрес	440000, г. Пенза, ул. Московская, д. 107, оф. 6
	Адрес местонахождения	440000, г. Пенза, ул. Московская, д. 107, оф. 6
	Телефон	89630989335
	Email	zentrozenki@mail.ru
	ИНН	5835075100

	КПП	583501001
	ОГРН	1085835000349 дата присвоения ОГРН 25 января 2008 г.
	Платательщик/Получатель платежа	Общество с ограниченной ответственностью «ПРАВОВОЙ ЦЕНТР СОВРЕМЕННОЙ ЭКСПЕРТИЗЫ»
	Наименование банка	ПЕНЗЕНСКОЕ ОТДЕЛЕНИЕ N8624 ПАО СБЕРБАНК
	БИК	045655635
	Расчетный счет	40702810748000011414
	К/счет	30101810000000000635
	Генеральный директор	Трухмаев Вадим Юрьевич, действующий на основании Устава
	Главный бухгалтер	Трухмаев Вадим Юрьевич
Страховой полис гражданской (профессиональной) ответственности ООО	Профессиональная деятельность ООО застрахована Пензенским филиалом ОАО «Альфа страхование» Страховой полис № 6003R/776/50044/25 Страховая сумма (цифрами и прописью): 100 000 000 руб. (сто миллионов) рублей. Срок действия: с 15.11.2025 г. по 14.11.2026 г. Место нахождения страховщика: Российская Федерация, 115162, г. Москва, ул. Шаболовка, 31 стр. Б	
Информация обо всех привлеченных к проведению оценки и подготовке отчета об оценке организациях и специалистах с указанием их квалификации	Прочие привлекаемые специалисты и степень их участия	Касьяненко Александр Александрович, 21 сентября 1983 года рождения, паспорт 2404 №011778, выдан ОВД Фрунзенского района г. Иваново, дата выдачи: 20.02.2004 г. Степень участия: - осмотр и идентификация объекта оценки, - сбор информации, необходимой для составления Отчета об оценке, - сопровождение Отчета об оценке (представление интересов Оценщика по вопросам, связанным с отчетом об оценке во всех компетентных органах на территории Ивановской области РФ)
	Почтовый адрес, местонахождение	153003, г. Иваново, ул. Кузнецова, д. 44, оф. 17
	Номер контактного телефона	Тел.: 89158306660
	Адрес электронной почты	garant-sp@mail.ru
	Сведения об образовании и стаже работы в оценочной деятельности	Указанные действия привлеченного специалиста, производимые на основании доверенности (в соответствии со ст. 185 ГК РФ) наличия квалификации отраслевого специалиста не требуют

Информация обо всех привлеченных к проведению оценки и подготовке отчета об оценке внешних организациях и квалифицированных специалистах с указанием их квалификации, опыта и степени их участия в проведении оценки объекта оценки

Не привлекались.

Сведения о независимости оценщика

Оценщик не является учредителем, собственником, акционером, должностным лицом или работником юридического лица - Заказчика, лицом, имеющим имущественный интерес в объектах оценки, не состоит с указанными лицами в близком родстве или свойстве.

Оценщик в отношении объекта оценки не имеет вещные или обязательственные права вне договора;

Оценщик не является участником (членом) или кредитором юридического лица - заказчика и такое юридическое лицо не является кредитором или страховщиком оценщика.

Вмешательство Заказчика либо иных заинтересованных лиц в деятельность оценщика и юридического лица, с которым оценщик заключил трудовой договор, если это может негативно повлиять на достоверность результата проведения оценки объекта оценки, в том числе ограничение круга вопросов, подлежащих выяснению или определению при проведении оценки объекта оценки не допускалось.

Размер оплаты оценщику за проведение оценки объекта оценки не зависит от итоговой величины стоимости объекта оценки.

5. ОСНОВНЫЕ ФАКТЫ И ВЫВОДЫ

Показатель	Значение
------------	----------

Показатель	Значение
Объекты оценки	- Нежилое здание с кадастровым номером: 37:07:033601:166, назначение: нежилое, площадь: 170,8 кв.м, количество этажей: 1, в том числе подземных 0, адрес: Российская Федерация, Ивановская область, Кинешемский муниципальный район, Батмановское сельское поселение, деревня Лагуниха, улица Торговая, дом 6; - Земельный участок с кадастровым номером: 37:07:033601:71, категория земель: земли населенных пунктов, виды разрешенного использования: мед.пункт, площадь 597 кв.м, адрес: Обл. Ивановская, р-н Кинешемский, д. Лагуниха, ул. Торговая, дом 6
Дата оценки	17.12.2025 г.
Дата осмотра объекта оценки	17.12.2025 г.
Основание для проведения оценки	Государственный контракт № 39/2025 на оказание услуг по определению рыночной стоимости имущества, находящегося в собственности Ивановской области от 17.12.2025 года
Дата составления и порядковый номер отчета:	Отчет об оценке объекта оценки Р25/221 от 25.12.2025 г.
Права на объект оценки, учитываемые при определении стоимости	Право собственности, ограничения и обременения не учитываются
Правообладатель	Ивановская область
Ограничения (обременения) права (нежилое здание)	Не зарегистрировано
Ограничения (обременения) права (земельный участок)	Не зарегистрировано

РЕЗУЛЬТАТЫ ОЦЕНКИ, ПОЛУЧЕННЫЕ ПРИ ПРИМЕНЕНИИ РАЗЛИЧНЫХ ПОДХОДОВ К ОЦЕНКЕ. ИТОГОВАЯ ВЕЛИЧИНА СТОИМОСТИ ОБЪЕКТОВ ОЦЕНКИ

Рыночная стоимость объекта оценки:

№п/п	Наименование объекта оценки	Затратный подход, руб.	Доходный подход, руб.	Сравнительный подход, руб.	Рыночная стоимость объекта оценки, с учетом НДС, руб.
1	Нежилое здание с кадастровым номером: 37:07:033601:166, назначение: нежилое, площадь: 170,8 кв.м, количество этажей: 1, в том числе подземных 0, адрес: Российская Федерация, Ивановская область, Кинешемский муниципальный район, Батмановское сельское поселение, деревня Лагуниха, улица Торговая, дом 6	Не применялся	Не применялся	1 355 981	1 355 981
2	Земельный участок с кадастровым номером: 37:07:033601:71, категория земель: земли населенных пунктов, виды разрешенного использования: мед.пункт, площадь 597 кв.м, адрес: Обл. Ивановская, р-н Кинешемский, д. Лагуниха, ул. Торговая, дом 6	Не применялся	Не применялся	239 291	239 291

5.1. ОГРАНИЧЕНИЯ И ПРЕДЕЛЫ ПРИМЕНЕНИЯ ПОЛУЧЕННОЙ ИТОГОВОЙ СТОИМОСТИ

1. Отчет достоверен лишь в полном объеме. Приложения являются неотъемлемой частью.
2. Отчет может быть использован Заказчиком только в соответствии с предполагаемым использованием результата оценки.
3. От оценщика не требуется появляться в суде или свидетельствовать иным образом по поводу составленного Отчета или оцененного имущества, кроме как на основании отдельного договора с Заказчиком или официального вызова суда.
4. Мнение Оценщика относительно стоимости объектов оценки действительно только на дату оценки. Оценщик не принимает на себя ответственность за последующие изменения социальных, экономических, юридических и природных условий, которые могут повлиять на стоимость оцениваемого имущества.

5. Отчет об оценке содержит обоснованное профессиональное суждение оценщика относительно стоимости объектов оценки, сформулированное на основе собранной информации и проведенных расчетов, с учетом допущений (пункт 4, ФСО-3)

6. Исходя из вероятной природы рыночной стоимости, указанной в ст. 3 135-ФЗ, Оценщик не принимает на себя никакой ответственности за неспособность Заказчика оценки или третьих лиц совершить с объектом оценки сделку, для определения ценовых параметров которой составлен настоящий отчет об оценке.

7. В соответствии со статьей 12 ФЗ-135 рыночная стоимость, определенная в отчете, является рекомендуемой для целей совершения сделки в течение шести месяцев с даты составления отчета, за исключением случаев, предусмотренных законодательством Российской Федерации.

8. Все расчеты, выполненные для целей подготовки настоящего Отчета, производятся в программе Microsoft Office Excel, в настройках которой устанавливается опция «задать точность как на экране»

6. ТОЧНОЕ ОПИСАНИЕ ОБЪЕКТА ОЦЕНКИ С УКАЗАНИЕМ КОЛИЧЕСТВЕННЫХ И КАЧЕСТВЕННЫХ ХАРАКТЕРИСТИК ОБЪЕКТА ОЦЕНКИ, ВКЛЮЧАЯ ПРАВА НА ОБЪЕКТ ОЦЕНКИ, ПЕРЕЧЕНЬ ДОКУМЕНТОВ, УСТАНОВЛИВАЮЩИХ ТАКИЕ ХАРАКТЕРИСТИКИ

6.1. ПЕРЕЧЕНЬ ДОКУМЕНТОВ, УСТАНОВЛИВАЮЩИХ КОЛИЧЕСТВЕННЫЕ И КАЧЕСТВЕННЫЕ ХАРАКТЕРИСТИКИ ОБЪЕКТА ОЦЕНКИ

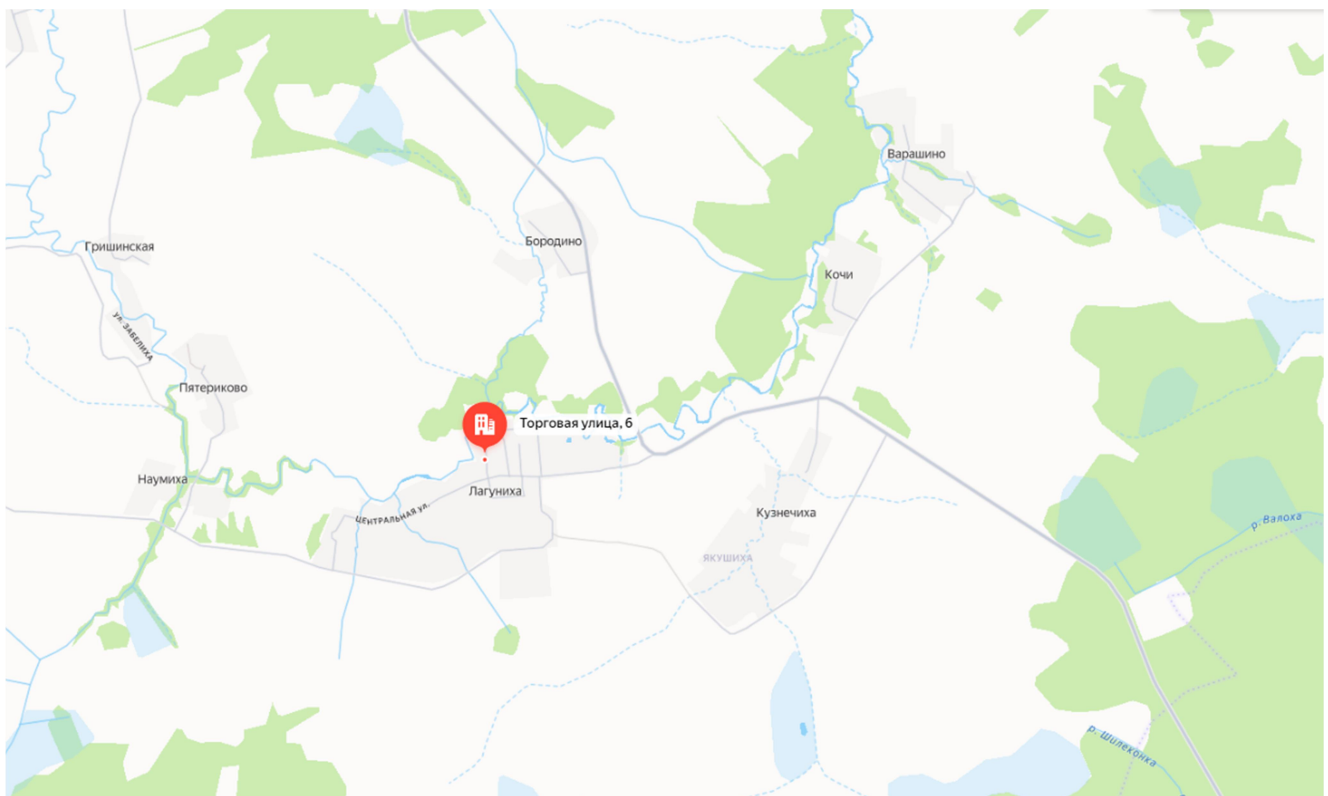
- Представлены в Приложении А настоящего отчета

6.2. КОЛИЧЕСТВЕННЫЕ И КАЧЕСТВЕННЫЕ ХАРАКТЕРИСТИКИ ОБЪЕКТА ОЦЕНКИ

Объект оценки	- Нежилое здание с кадастровым номером: 37:07:033601:166, назначение: нежилое, площадь: 170,8 кв.м, количество этажей: 1, в том числе подземных 0, адрес: Российская Федерация, Ивановская область, Кинешемский муниципальный район, Батмановское сельское поселение, деревня Лагуниха, улица Торговая, дом 6; - Земельный участок с кадастровым номером: 37:07:033601:71, категория земель: земли населенных пунктов, виды разрешенного использования: мед.пункт, площадь 597 кв.м, адрес: Обл. Ивановская, р-н Кинешемский, д. Лагуниха, ул. Торговая, дом 6
Права на объект оценки	Право собственности
Правообладатель	Ивановская область
Балансовая стоимость	Нет данных, отсутствие таких данных не влияет на рыночную стоимость

ОПИСАНИЕ МЕСТОПОЛОЖЕНИЯ ОБЪЕКТА ОЦЕНКИ

Местоположение объектов оценки: Российская Федерация, Ивановская область, Кинешемский муниципальный район, Батмановское сельское поселение, деревня Лагуниха, улица Торговая, дом 6.



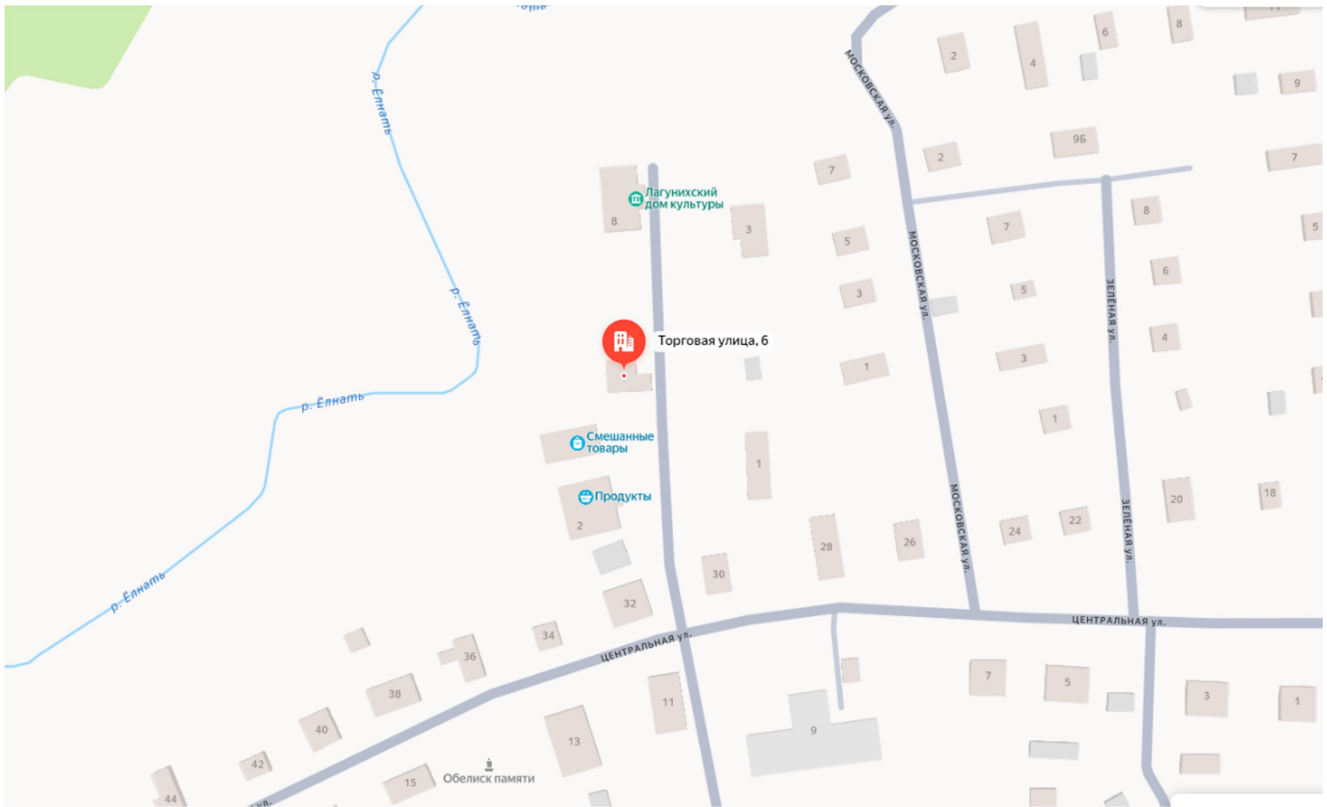


Рисунок 1. Местоположение объекта оценки на карте

7. АНАЛИЗ РЫНКА ОБЪЕКТА ОЦЕНКИ, ВНЕШНИХ ФАКТОРОВ, ВЛИЯЮЩИХ НА ОБЪЕКТ ОЦЕНКИ

7.1. АНАЛИЗ ВЛИЯНИЯ ОБЩЕЙ ПОЛИТИЧЕСКОЙ И СОЦИАЛЬНО-ЭКОНОМИЧЕСКОЙ ОБСТАНОВКИ В СТРАНЕ И РЕГИОНЕ РАСПОЛОЖЕНИЯ ОБЪЕКТА ОЦЕНКИ НА РЫНОК ОЦЕНИВАЕМОГО ОБЪЕКТА, В ТОМ ЧИСЛЕ ТЕНДЕНЦИЙ, НАМЕТИВШИХСЯ НА РЫНКЕ, В ПЕРИОД, ПРЕДШЕСТВУЮЩИЙ ДАТЕ ОЦЕНКИ

Социально-экономическое положение Российской Федерации за январь-октябрь 2025 года.²

I	ОСНОВНЫЕ ЭКОНОМИЧЕСКИЕ И СОЦИАЛЬНЫЕ ПОКАЗАТЕЛИ
----------	---

	Январь-сентябрь 2025 г.	В % к январю-сентябрю 2024 г.	Справочно январь-сентябрь 2024 г. в % к январю-сентябрю 2023 г.
Валовой внутренний продукт		101,0 ¹⁾	104,3
Инвестиции в основной капитал, млрд рублей	26 345,6	100,5	109,0
Реальные располагаемые денежные доходы		109,2 ²⁾	108,8

1) Предварительная оценка.
2) Оценка.

	Октябрь 2025 г.	В % к		Январь-октябрь 2025 г. в % к январю-октябрю 2024 г.	Справочно		январь-октябрь 2024 г. в % к январю-октябрю 2023 г.
		октябрю 2024 г.	сентябрю 2025 г.		октябрь 2024 г. в % к октябрю 2023 г.	сентябрю 2024 г.	
Индекс выпуска товаров и услуг по базовым видам экономической деятельности		102,9	103,9	101,1	104,8	101,9	105,3
Индекс промышленного производства		103,1	110,7	101,0	106,2	107,7	105,2
Продукция сельского хозяйства, млрд рублей	1 554,4	107,0	65,8	102,8	91,1	64,0	96,9
Ввод в действие жилых домов, млн м ² общей площади жилых помещений	7,0	109,0	77,5	95,4	99,3	65,2	101,6
Грузооборот транспорта, млрд т-км	481,4	102,7	109,3	99,6	96,5	106,1	99,9
в том числе железнодорожного транспорта	212,9	104,3	106,7	98,9	91,5	102,4	94,4
Оборот розничной торговли, млрд рублей	5 360,0	104,8	102,7	102,4	104,7	99,8	108,2
Объем платных услуг населению, млрд рублей	1 713,0	103,4	99,8	102,6	103,9	99,8	104,4
Индекс потребительских цен		107,7	100,5	109,2	108,5	100,8	108,3
Индекс цен производителей промышленных товаров		100,7	100,9	102,7	102,7	99,4	113,5
Общая численность безработных (в возрасте 15 лет и старше), млн человек	1,7	94,6	100,7	87,1	78,8	96,1	79,9
Численность официально зарегистрированных безработных (по данным Роструда), млн человек	0,3	93,0	95,3	77,7	68,5	91,1	72,2

	Сентябрь 2025 г.	В % к сентябрю 2024 г.	Январь-сентябрь 2025 г. в % к январю-сентябрю 2024 г.	Справочно	
				сентябрь 2024 г. в % к сентябрю 2023 г.	январь-сентябрь 2024 г. в % к январю-сентябрю 2023 г.
Среднемесячная начисленная заработная плата работников организаций:					
номинальная, рублей	96 182	113,1	114,3	117,8	118,0
реальная		104,7	104,5	108,4	109,0

1. ПРОИЗВОДСТВО ТОВАРОВ И УСЛУГ

1.1. ИНДЕКС ВЫПУСКА ТОВАРОВ И УСЛУГ ПО БАЗОВЫМ ВИДАМ ЭКОНОМИЧЕСКОЙ ДЕЯТЕЛЬНОСТИ

Индекс выпуска товаров и услуг по базовым видам экономической деятельности в октябре 2025 г. по сравнению с соответствующим периодом предыдущего года составил 102,9%, в январе-октябре 2025 г. - 101,1%.

Таблица 1

ДИНАМИКА ФИЗИЧЕСКОГО ОБЪЕМА ВЫПУСКА ПО БАЗОВЫМ ВИДАМ ЭКОНОМИЧЕСКОЙ ДЕЯТЕЛЬНОСТИ

в постоянных ценах

	<i>В % к</i>	
	<i>соответствующему периоду предыдущего года</i>	<i>предыдущему периоду</i>
2024 г.		
Январь	106,4	72,8
Февраль	110,0	103,5
Март	105,7	111,3
<i>I квартал</i>	<i>107,3</i>	<i>82,0</i>
Апрель	106,6	97,6
Май	107,4	101,9
Июнь	104,0	101,0
<i>II квартал</i>	<i>106,0</i>	<i>107,6</i>
<i>I полугодие</i>	<i>106,6</i>	
Июль	104,7	105,3
Август	102,3	101,5
Сентябрь	103,3	107,1
<i>III квартал</i>	<i>103,4</i>	<i>110,2</i>
<i>Январь-сентябрь</i>	<i>105,4</i>	
Октябрь	104,8	101,9
<i>Январь-октябрь</i>	<i>105,3</i>	
Ноябрь	104,3	94,9
Декабрь	108,7	116,6
<i>IV квартал</i>	<i>106,0</i>	<i>109,0</i>
<i>Год</i>	<i>105,6</i>	
2025 г.		
Январь	102,1	68,4

	В % к	
	соответствующему периоду предыдущего года	предыдущему периоду
Февраль	100,1	101,5
Март	100,5	111,8
I квартал	100,9	78,0
Апрель	101,9	99,0
Май	100,5	100,4
Июнь	101,3	101,9
II квартал	101,2	108,0
I полугодие	101,1	
Июль	100,2	104,1
Август	100,4	101,7
Сентябрь	100,8	107,5
III квартал	100,5	109,4
Январь-сентябрь	100,9	
Октябрь	102,9	103,9
Январь-октябрь	101,1	

1.2. ОБОРОТ ОРГАНИЗАЦИЙ

Таблица 1

ОБОРОТ ОРГАНИЗАЦИЙ ПО ВИДАМ ЭКОНОМИЧЕСКОЙ ДЕЯТЕЛЬНОСТИ

в действующих ценах

	Октябрь 2025 г., млрд рублей	В % к		Январь- октябрь 2025 г. в % к январю- октябрю 2024 г.
		октябрю 2024 г.	сентябрю 2025 г.	
Всего	33 787,8	104,0	101,9	103,5
из них:				
сельское, лесное хозяйство, охота, рыболовство и рыбоводство	627,9	99,8	104,2	105,6
в том числе:				
растениеводство и животноводство, охота и предоставление соответствующих услуг в этих областях	535,1	98,9	105,7	104,8
лесоводство и лесозаготовки	25,5	95,4	96,1	108,0
рыболовство и рыбоводство	67,3	109,1	96,3	110,5
добыча полезных ископаемых	2 566,9	88,9	99,6	92,1
из нее:				
добыча угля	164,2	100,1	103,9	96,9
добыча нефти и природного газа	1 572,0	78,7	96,0	85,7
добыча металлических руд	448,6	131,4	106,4	125,7
добыча прочих полезных ископаемых	70,5	83,1	102,4	91,2

	Октябрь 2025 г., млрд рублей	В % к		Январь- октябрь 2025 г. в % к январю- октябрю 2024 г.
		октябрю 2024 г.	сентябрю 2025 г.	
обрабатывающие производства	8 624,7	101,6	105,2	101,7
из них:				
производство пищевых продуктов	1 183,5	109,1	106,2	112,5
производство напитков	148,6	104,0	96,7	114,3
производство табачных изделий	34,5	113,1	90,5	114,7
производство текстильных изделий	54,5	106,4	99,1	106,2
производство одежды	77,9	104,0	102,7	109,9
производство кожи и изделий из кожи	14,4	121,3	82,5	122,5
обработка древесины и производство изделий из дерева и пробки, кроме мебели, производство изделий из соломки и материалов для плетения	100,0	100,2	100,8	103,2
производство бумаги и бумажных изделий	143,7	98,3	103,1	102,4
деятельность полиграфическая и копирование носителей информации	40,5	90,5	92,6	104,6
производство кокса и нефтепродуктов	1 470,4	81,8	104,3	80,3
производство химических веществ и химических продуктов	658,8	106,4	98,2	111,7
производство лекарственных средств и материалов, применяемых в медицинских целях и ветеринарии	188,2	121,4	99,5	116,1
производство резиновых и пластмассовых изделий	228,9	95,5	100,1	101,1
производство прочих неметаллической минеральной продукции	310,7	102,4	95,2	109,6
производство металлургическое	998,4	89,1	104,9	94,0
производство готовых металлических изделий, кроме машин и оборудования	821,6	118,3	124,4	116,2
производство компьютеров, электронных и оптических изделий	404,7	113,9	113,7	109,1
производство электрического оборудования	259,6	112,8	112,1	110,8
производство машин и оборудования, не включенных в другие группировки	294,7	109,0	62,0	115,6
производство автотранспортных средств, прицепов и полуприцепов	353,1	101,5	127,9	92,4
производство прочих транспортных средств и оборудования	510,3	138,3	133,7	129,3
производство мебели	63,1	109,8	103,1	114,5
производство прочих готовых изделий	61,4	112,0	111,2	120,7
обеспечение электрической энергией, газом и паром; кондиционирование воздуха	1 426,3	116,8	118,6	113,6
в том числе:				
производство, передача и распределение электроэнергии	1 039,4	116,6	106,9	115,0
производство и распределение газообразного топлива	197,3	116,8	150,7	111,1
производство, передача и распределение пара и горячей воды; кондиционирование воздуха	189,7	118,4	190,4	108,2
водоснабжение; водоотведение, организация сбора и утилизации отходов, деятельность по ликвидации загрязнений	207,9	104,8	101,4	99,3
строительство	1 508,1	117,4	89,9	115,0
торговля оптовая и розничная; ремонт автотранспортных средств и мотоциклов	12 569,8	102,5	102,3	102,8
в том числе:				
торговля оптовая и розничная автотранспортными средствами и мотоциклами и их ремонт	1 222,0	93,1	106,4	87,5

1.3. ПРОМЫШЛЕННОЕ ПРОИЗВОДСТВО

Индекс промышленного производства¹⁾ в октябре 2025 г. по сравнению с соответствующим периодом предыдущего года составил 103,1%, в январе-октябре 2025 г. - 101,0%.

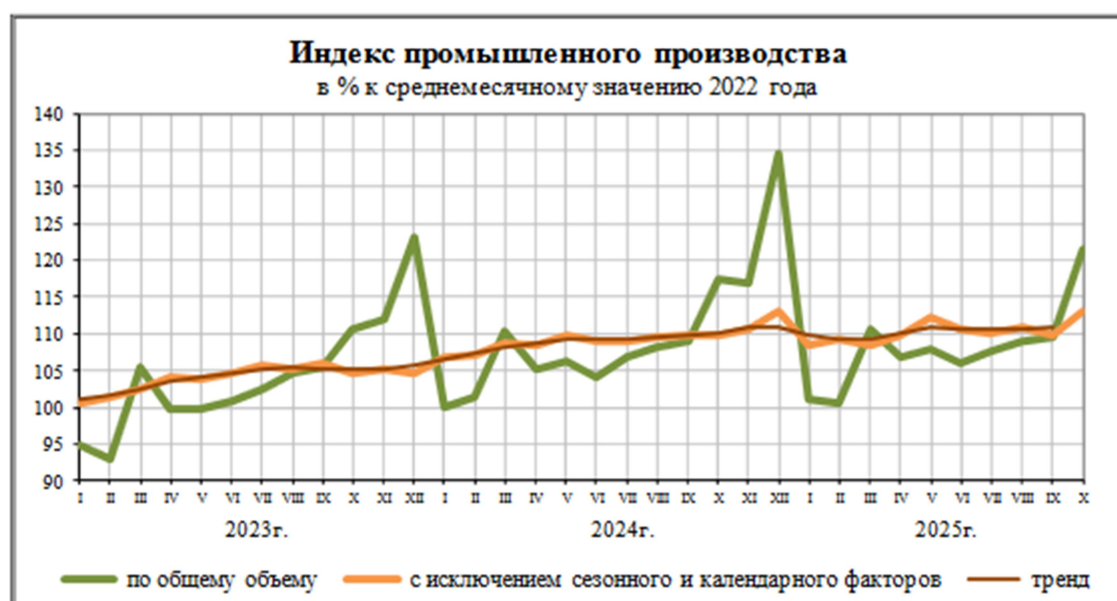
Таблица 1

ИНДЕКСЫ ПРОМЫШЛЕННОГО ПРОИЗВОДСТВА

	соответствующему периоду предыдущего года	В % к			
		предыдущему периоду фактически	с исключением сезонного и календарного факторов ²⁾	среднемесячному значению 2022 г. фактически	с исключением сезонного и календарного факторов ²⁾
2024 г.					
Январь	105,5	81,3	102,0	100,0	106,8
Февраль	109,2	101,4	100,2	101,4	107,1
Март	104,8	108,8	101,5	110,4	108,7
I квартал	106,4	90,2			
Апрель	105,6	95,4	99,8	105,3	108,5
Май	106,7	101,0	101,3	106,3	109,9
Июнь	103,2	97,8	99,2	104,0	109,1
II квартал	105,1	101,2			
I полугодие	105,8				
Июль	104,3	102,7	99,9	106,8	109,0
Август	103,5	101,4	100,5	108,3	109,6
Сентябрь	103,5	100,7	100,2	109,1	109,7
III квартал	103,8	102,8			
Январь-сентябрь	105,1				
Октябрь	106,2	107,7	100,2	117,5	109,9
Январь-октябрь	105,2				
Ноябрь	104,6	99,6	100,7	117,0	110,7
Декабрь	109,5	115,1	102,3	134,7	113,2
IV квартал	106,8	113,8			
Год	105,6				
2025 г.					
Январь	100,9	75,0	95,8	101,0	108,4
Февраль	99,1	99,6	100,9	100,6	109,4

- 1) Индекс промышленного производства исчисляется по видам деятельности: "Добыча полезных ископаемых", "Обработка производств", "Обеспечение электрической энергией, газом и паром; кондиционирование воздуха", "Водоснабжение; водоотведение, организация сбора и утилизации отходов, деятельность по ликвидации загрязнений" в соответствии с Официальной статистической методологией исчисления индекса промышленного производства (приказ Росстата от 16.01.2020 г. № 7) на основе данных о динамике производства важнейших товаров-представителей в физическом измерении, оцененных в ценах базисного 2018 года. В качестве весов используется структура валовой добавленной стоимости по видам экономической деятельности 2018 базисного года.
- 2) Оценки данных с исключением сезонного и календарного факторов осуществлены с использованием программы "JDemetra+". При поступлении новых данных статистических наблюдений динамика может быть уточнена.

	В % к				
	соответствующему периоду предыдущего года	предыдущему периоду		среднемесячному значению 2022 г.	
		фактически	с исключением сезонного и календарного факторов ²⁾	фактически	с исключением сезонного и календарного факторов ²⁾
Март	100,2	110,0	99,2	110,7	108,5
I квартал	100,1	84,5			
Апрель	101,3	96,5	101,2	106,8	109,7
Май	101,4	101,1	102,3	108,0	112,3
Июнь	101,9	98,3	98,5	106,1	110,6
II квартал	101,6	102,7			
I полугодие	100,8				
Июль	100,7	101,5	99,5	107,7	110,0
Август	100,5	101,2	100,7	109,0	110,8
Сентябрь	100,3	100,6	99,1	109,7	109,7
III квартал	100,5	101,7			
Январь-сентябрь	100,7				
Октябрь	103,1	110,7	103,0	121,4	113,0
Январь-октябрь	101,0				



1.4. СЕЛЬСКОЕ И ЛЕСНОЕ ХОЗЯЙСТВО

1.4.1. Сельское хозяйство

Объем производства продукции сельского хозяйства всех сельхозпроизводителей (сельхозорганизации, крестьянские (фермерские) хозяйства, хозяйства населения) в октябре 2025 г. в действующих ценах, по предварительной оценке, составил 1 554,4 млрд рублей, в январе-октябре 2025 г. - 9 795,2 млрд рублей.

Таблица 1

ДИНАМИКА ПРОИЗВОДСТВА ПРОДУКЦИИ СЕЛЬСКОГО ХОЗЯЙСТВА

	В % к	
	соответствующему периоду предыдущего года	предыдущему периоду
2024 г.		
Январь	99,8	70,6
Февраль	101,8	127,1
Март	102,3	133,0
<i>I квартал</i>	<i>101,5</i>	<i>38,8</i>
Апрель	100,9	99,2
Май	99,5	104,7
Июнь	126,9	158,4
<i>II квартал</i>	<i>110,5</i>	<i>156,9</i>
<i>I полугодие</i>	<i>106,7</i>	
Июль	100,0	186,7
Август	83,3	137,6
Сентябрь	99,7	122,5
<i>III квартал</i>	<i>93,6</i>	<i>63,4р.</i>
<i>Январь-сентябрь</i>	<i>97,9</i>	
Октябрь	91,1	64,0
<i>Январь-октябрь</i>	<i>96,9</i>	
Ноябрь	94,6	44,6
Декабрь	95,6	54,2
<i>IV квартал</i>	<i>92,7</i>	<i>44,8</i>
<i>Год</i>	<i>96,7</i>	
2025 г.		
Январь	101,3	74,8

	В % к	
	соответствующему периоду предыдущего года	предыдущему периоду
Февраль	100,3	125,8
Март	100,6	133,4
I квартал	100,7	42,2
Апрель	101,5	100,1
Май	101,4	104,6
Июнь	101,4	158,4
II квартал	101,4	158,1
I полугодие	101,1	
Июль	99,4	183,0
Август	106,1	146,9
Сентябрь	104,2	120,3
III квартал	103,6	в 3,5р.
Январь-сентябрь	102,0	
Октябрь	107,0	65,8
Январь-октябрь	102,8	



Растениеводство. На 1 ноября 2025 г. в целом по Российской Федерации зерновые и зернобобовые культуры (без кукурузы) обмолочены с 97,3% площадей, кукуруза на зерно - с 48,4%. Из технических культур подсолнечник убран с 78,7% посевов (84,4% на 1 ноября 2024 г.), сахарная свекла - с 77,0% (83,1%) площадей. Картофель выкопан с 94,5% площади посадки (92,6% на 1 ноября 2024 г.), овощи собраны с 90,9% посевов (92,8%).

В хозяйствах всех категорий (сельхозорганизации, фермеры, население), по расчетам, намолочено 134,5 млн тонн зерна в первоначально оприходованном весе, 14,0 млн тонн семян подсолнечника, накопано 35,6 млн тонн сахарной свеклы, 18,5 млн тонн картофеля, собрано 12,6 млн тонн овощей. В текущем году зерна намолочено на 8,1% больше, чем год назад. Семян подсолнечника и сахарной свеклы получено меньше на 0,8% и 0,6% соответственно. Сбор картофеля увеличился на 8,5%, овощей уменьшился на 1,8% против уровня предыдущего года.

Таблица 2

**ПРОИЗВОДСТВО ОСНОВНЫХ ПРОДУКТОВ РАСТЕНИЕВОДСТВА
ПО КАТЕГОРИЯМ СЕЛЬХОЗПРОИЗВОДИТЕЛЕЙ
на 1 ноября 2025 года**

млн тонн

	Хозяйства всех категорий	В том числе			Сравочно хозяйства всех категорий на 1 ноября 2024 г.
		сельхоз- организации	крестьянские (фермерские) хозяйства ¹⁾	хозяйства населения	
Зерновые и зернобобовые культуры (включая кукурузу) в первоначально оприходованном весе	134,5	94,3	38,6	1,6	124,5
в % к хозяйствам всех категорий	100	70,1	28,7	1,2	
Семена подсолнечника	14,0	8,8	5,1	0,1	14,2
в % к хозяйствам всех категорий	100	62,7	36,8	0,5	
Сахарная свекла	35,6	31,9	3,7	0,0	35,9
в % к хозяйствам всех категорий	100	89,7	10,3	0,0	
Картофель	18,5	4,8	2,9	10,8	17,1
в % к хозяйствам всех категорий	100	26,0	15,6	58,4	
Овощи	12,6	3,5	2,9	6,2	12,8
в % к хозяйствам всех категорий	100	28,1	23,0	48,9	

1) Включая индивидуальных предпринимателей.

Как и в предыдущие годы основная доля зерна (70,1%), сахарной свеклы (89,7%) и подсолнечника (62,7%) выращена в сельхозорганизациях; картофеля (58,4%) и овощей (48,9%) - в хозяйствах населения. В крестьянских (фермерских) хозяйствах собрано 28,7% от общего сбора зерна, семян подсолнечника - 36,8%, сахарной свеклы - 10,3%, картофеля - 15,6%, овощей - 23,0%.

Под урожай будущего года озимые на зерно в сельхозорганизациях на 1 ноября 2025 г. посеяны на 9,1 млн гектаров, что на 8,2% меньше, чем в предыдущем году. Зябь вспахана на 13,9 млн гектаров против 15,7 млн гектаров на эту же дату в 2024 году.

Животноводство. На конец октября 2025 г. поголовье крупного рогатого скота в хозяйствах всех сельхозпроизводителей, по расчетам, составляло 16,4 млн голов (на 3,4% меньше по сравнению с соответствующей датой предыдущего года), из него коров - 7,2 млн (на 3,6% меньше), свиней - 29,1 млн (на 1,8% больше), овец и коз - 19,0 млн голов (на 5,8% меньше).

В структуре поголовья скота на хозяйства населения приходилось 37,3% поголовья крупного рогатого скота, 5,1% свиней, 43,9% овец и коз (на конец октября 2024 г. - соответственно 38,3%, 5,9%, 44,6%).

I. ОСНОВНЫЕ ЭКОНОМИЧЕСКИЕ И СОЦИАЛЬНЫЕ ПОКАЗАТЕЛИ

	Октябрь 2025г.	Январь-октябрь 2025г.	Октябрь 2025г. в % к		Январь-октябрь 2025г. в % к январю-октябрю 2024г.	Справочно		
			октябрю 2024г.	сентябрю 2025г.		Октябрь 2024г. в % к		Январь-октябрь 2024г. в % к январю-октябрю 2023г.
						октябрю 2023г.	сентябрю 2024г.	
Индекс промышленного производства ¹⁾	х	х	93,7	108,0	97,1	112,2	104,8	107,4
Объем работ выполненных по виду деятельности «строительство», млн рублей	8146,1	41419,4	147,9	175,5	114,1	67,4	128,7	65,6
Ввод в действие жилых домов, тыс. м ²	42,9	471,9	237,5	70,0	123,4	82,3	35,0	91,1
Грузооборот транспорта ²⁾ , млн т-км	15,2	154,9	84,3	99,4	99,8	80,5	114,6	85,3
Оборот розничной торговли, млн рублей	27287,1	261600,1	102,6	108,9	102,5	103,7	101,2	102,8
Оборот общественного питания, млн рублей	916,9	8925,4	95,2	99,5	102,7	106,7	98,3	95,3
Объем платных услуг населению, млн рублей	6803,7	64144,2	103,5	102,4	103,0	102,6	101,0	102,9 ³⁾
Индекс потребительских цен	х	х	108,6	100,6	105,6 ⁴⁾	109,1	101,0	107,0 ⁴⁾
Индекс цен производителей промышленных товаров ¹⁾	х	х	110,0	99,6	103,8 ⁴⁾	113,6	100,4	111,7 ⁴⁾
Среднемесячная начисленная заработная плата одного работника ^{5,6)}								
номинальная, рублей	54408,6	54512,2	114,3 ⁷⁾	102,9 ⁸⁾	115,7 ⁹⁾	117,0 ¹⁰⁾	100,9 ¹¹⁾	118,2 ¹²⁾
реальная	х	х	104,8 ⁷⁾	102,7 ⁸⁾	104,6 ⁹⁾	107,5 ¹⁰⁾	100,3 ¹¹⁾	109,1 ¹²⁾
Численность официально зарегистрированных безработных на конец периода, тыс. человек ¹³⁾	1,1	х	82,9 ⁷⁾	88,2 ⁸⁾	х	71,3 ¹⁰⁾	92,7 ¹¹⁾	х

¹⁾ По видам экономической деятельности «Добыча полезных ископаемых», «Обрабатывающие производства», «Обеспечение электрической энергией, газом и паром; кондиционирование воздуха», «Водоснабжение, водоотведение, организация сбора и утилизация отходов, деятельность по ликвидации загрязнений».

²⁾ Данные по автомобильному транспорту – по организациям, не относящимся к субъектам малого предпринимательства, средняя численность работников которых превышает 15 человек.

³⁾ Оперативные данные уточнены на основании данных, полученных по результатам годовых статистических обследований хозяйствующих субъектов.

⁴⁾ Октябрь к декабрю предыдущего года

⁵⁾ Соответственно за сентябрь 2025 г.

⁶⁾ Предварительные данные.

⁷⁾ Сентябрь 2025 г. в процентах к сентябрю 2024 г.

⁸⁾ Сентябрь 2025 г. в процентах к августу 2025 г.

⁹⁾ Январь-сентябрь 2025 г. в процентах к январю-сентябрю 2024 г.

¹⁰⁾ Сентябрь 2024 г. в процентах к сентябрю 2023 г.

¹¹⁾ Сентябрь 2024 г. в процентах к августу 2024 г.

¹²⁾ Январь-сентябрь 2024 г. в процентах к январю-сентябрю 2023 г.

¹³⁾ На конец сентября

II. ОБОРОТ ОРГАНИЗАЦИЙ

ОБОРОТ ОРГАНИЗАЦИЙ ПО ВИДАМ ЭКОНОМИЧЕСКОЙ ДЕЯТЕЛЬНОСТИ

	в действующих ценах	
	<i>Январь – октябрь 2025г. млн рублей</i>	<i>Январь-октябрь 2025г. в % к январю-октябрю 2024г.</i>
Всего	909244,1	107,2
из них:		
сельское, лесное хозяйство, охота, рыболовство и рыбоводство	15261,3	101,8
в том числе:		
растениеводство и животноводство, охота и предоставление соответствующих услуг в этих областях	13474,2	102,7
лесоводство и лесозаготовки	1785,9	95,5
рыболовство и рыбоводство	1,1	51,6
добыча полезных ископаемых	1572,5	99,8
из нее:		
добыча прочих полезных ископаемых	1572,5	99,8
обрабатывающие производства	320839,5	97,5
из них:		
производство пищевых продуктов	13653,1	76,7
производство напитков	8229,7	112,9
производство табачных изделий	... ¹⁾	... ¹⁾
производство текстильных изделий	129482,1	106,7
производство одежды	27870,4	95,8
производство кожи и изделий из кожи	108,6	51,3
обработка древесины и производство изделий из дерева и пробки, кроме мебели, производство изделий из соломки и материалов для плетения	11362,6	93,2
производство бумаги и бумажных изделий	730,9	114,8
деятельность полиграфическая и копирование носителей информации	5488,0	105,0
производство кокса и нефтепродуктов	-	-
производство химических веществ и химических продуктов	10321,3	109,0
производство лекарственных средств и материалов, применяемых в медицинских целях	1614,4	115,4
производство резиновых и пластмассовых изделий	10971,6	105,9
производство прочей неметаллической минеральной продукции	6630,2	112,3
производство металлургическое	19501,1	78,7
производство готовых металлических изделий, кроме машин и оборудования	13594,2	105,8

	<i>Январь – октябрь 2025г. млн рублей</i>	<i>Январь-октябрь 2025г. в % к январю-октябрю 2024г.</i>
производство компьютеров, электронных и оптических изделий	17653,6	74,2
производство электрического оборудования	4148,3	78,2
производство машин и оборудования, не включенных в другие группировки	19707,3	99,3
производство автотранспортных средств, прицепов и полуприцепов	3412,5	59,7
производство прочих транспортных средств и оборудования	... ¹⁾	... ¹⁾
производство мебели	10534,3	98,7
производство прочих готовых изделий	2004,4	109,1
ремонт и монтаж машин и оборудования	3787,2	112,7
обеспечение электрической энергией, газом и паром; кондиционирование воздуха	54639,3	109,7
в том числе:		
производство, передача и распределение электроэнергии	28958,9	115,2
производство и распределение газообразного топлива	12253,7	107,3
производство, передача и распределение пара и горячей воды; кондиционирование воздуха	13426,7	101,4
водоснабжение; водоотведение, организация сбора и утилизации отходов, деятельность по ликвидации загрязнений	9309,6	100,2
строительство	41082,8	111,7
торговля оптовая и розничная; ремонт автотранспортных средств и мотоциклов	350321,3	105,9
в том числе:		
торговля оптовая и розничная автотранспортными средствами и мотоциклами и их ремонт	30777,6	188,0
торговля оптовая, кроме оптовой торговли автотранспортными средствами и мотоциклами	196806,7	96,1
торговля розничная, кроме торговли автотранспортными средствами и мотоциклами	122737,0	112,0
транспортировка и хранение	47505,3	246
в том числе:		
деятельность сухопутного и трубопроводного транспорта	14126,7	113,6
в том числе:		
деятельность железнодорожного транспорта: междугородные и международные пассажирские перевозки	... ¹⁾	... ¹⁾
деятельность железнодорожного транспорта: грузовые перевозки	4039,8	107,0
деятельность прочего сухопутного пассажирского транспорта	2532,3	117
деятельность автомобильного грузового транспорта и услуги по перевозкам	7530,4	116,5

	Январь – октябрь 2025г. млн рублей	Январь-октябрь 2025г. в % к январю-октябрю 2024г.
деятельность трубопроводного транспорта	... ¹⁾	... ¹⁾
деятельность водного транспорта	115,5	93,8
складское хозяйство и вспомогательная транспортная деятельность	32019,3	590,3
деятельность почтовой связи и курьерская деятельность	1243,9	93,8
деятельность гостиниц и предприятий общественного питания	7153,9	122,9
в том числе:		
деятельность по предоставлению мест для временного проживания	919,6	161,7
деятельность по предоставлению продуктов питания и напитков	6234,4	118,8
деятельность в области информации и связи	13157,2	113,8
из нее:		
деятельность издательская	188,8	113,3
деятельность в сфере телекоммуникаций	8484,1	106,2
разработка компьютерного программного обеспечения, консультационные услуги в данной области и другие сопутствующие услуги	3170,1	84,3
деятельность в области информационных технологий	890,4	185,9
деятельность по операциям с недвижимым имуществом	14522,7	152,9
деятельность профессиональная, научная и техническая	10766,7	107,7
из нее научные исследования и разработки	752,9	61,0
деятельность административная и сопутствующие дополнительные услуги	7848,6	117,5
образование	2817,8	104,6
деятельность в области здравоохранения и социальных услуг	8473,9	122,1
из нее деятельность в области здравоохранения	7971,7	122,8
деятельность в области культуры, спорта, организации досуга и развлечений	1386,7	115,8

¹⁾ Данные не публикуются в целях обеспечения конфиденциальности первичных статистических данных, полученных от организаций, в соответствии с Федеральным законом от 29.11.2007 № 282-ФЗ «Об официальном статистическом учете и системе государственной статистики в Российской Федерации» (п.5 ст.4, ч.1 ст.9).

Социально-экономическое развитие Ивановской области можно признать, как «хорошее». Серьезные риски, способные повлиять на стоимость объекта оценки, не выявлены.

7.2. ОПРЕДЕЛЕНИЕ СЕГМЕНТА РЫНКА, К КОТОРОМУ ОТНОСИТСЯ ОБЪЕКТ ОЦЕНКИ

Объект оценки:

- Нежилое здание с кадастровым номером: 37:07:033601:166, назначение: нежилое, площадь: 170,8 кв.м, количество этажей: 1, в том числе подземных 0, адрес: Российская Федерация, Ивановская область, Кинешемский муниципальный район, Батмановское сельское поселение, деревня Лагуниха, улица Торговая, дом 6;

- Земельный участок с кадастровым номером: 37:07:033601:71, категория земель: земли населенных пунктов, виды разрешенного использования: мед.пункт, площадь 597 кв.м, адрес: Обл. Ивановская, р-н Кинешемский, д. Лагуниха, ул. Торговая, дом 6

относится к сегменту рынка нежилых зданий офисного (свободного) назначения на территории Ивановской области.

7.3. АНАЛИЗ ФАКТИЧЕСКИХ ДАННЫХ О ЦЕНАХ СДЕЛОК И (ИЛИ) ПРЕДЛОЖЕНИЙ С ОБЪЕКТАМИ НЕДВИЖИМОСТИ ИЗ СЕГМЕНТОВ РЫНКА, К КОТОРЫМ МОЖЕТ БЫТЬ ОТНЕСЕН ОБЪЕКТ ОЦЕНКИ

Проведем анализ рынка недвижимости по сегменту рынка, к которому относится объект оценки.

Оценщик проанализировал и использовал данные по ценам предложений (публичных оферт) аналогичных объектов, взятых из открытых источников (официальных интернет-сайтов).

Такой подход, по мнению Оценщика, оправдан с той точки зрения, что потенциальный покупатель прежде, чем принять решение о покупке объекта недвижимости проанализирует текущее рыночное предложение и придет к заключению о возможной цене предлагаемой недвижимости, учитывая все его достоинства и недостатки относительно объектов сравнения. Таким образом, Оценщиком в процессе расчетов были использованы данные, именуемые в ГК РФ как «оферта» и «публичная оферта» (ст.435 и 437). Следовательно, Оценщик гипотетически (с учетом соответствующих корректировок) предполагал, что лицо, «сделавшее предложение, считает себя заключившим договор с адресатом, которым будет принято предложение».

На основании вышеизложенного, выявлены предложения о продаже объектов недвижимости, данные о которых приведены ниже.

Предложения о продаже объектов недвижимости:

№ п/п	Местоположение	Источник информации	Цена, руб.	Цена за 1 кв.м., руб.	Общая площадь, кв. м.	Дата предложения
1	Ивановская обл., Иваново, ул. Дзержинского, 3	https://www.avito.ru/ivanovo/kommercheskaya_nedvizhimost/prodam_zdanie_223.2_m_4469120884?context=H4sIAAAAAAAAwE_AMD_YToyOntzOjEzOiJs2NhbFBYaW9yaXR5IjtiOjE7czoxOiJ4IjtzOjE2OiIwcGFpEhpZmFpZlVidkN5Ijt9dzL9YT8AAAA	15 000 000	75 000	200,0	09.12.2025
2	Ивановская обл., Фурмановский р-н, Дуляпинское сельское поселение, с. Дуляпино, Больничная ул.	https://www.avito.ru/furmanov/kommercheskaya_nedvizhimost/svobodnogo_naznacheniya_163_m_7744263764?context=H4sIAAAAAAAAwE_AMD_YToyOntzOjEzOiJs2NhbFBYaW9yaXR5IjtiOjE7czoxOiJ4IjtzOjE2OiJBZzdYenkWR2lwck1TMm9zIjt9gRLGSj8AAAA	1 460 000	8 957	163,0	05.12.2025
3	Ивановская обл., Иваново, ул. Колесанова, 11/2	https://www.avito.ru/ivanovo/kommercheskaya_nedvizhimost/svobodnogo_naznacheniya_1001.5_m_2796352917?context=H4sIAAAAAAAAwE_AMD_YToyOntzOjEzOiJs2NhbFBYaW9yaXR5IjtiOjE7czoxOiJ4IjtzOjE2OiJHZVE5dG11ZEF5Y2gxZjFyIjt9CXCYSj8AAAA	70 000 000	69 895	1001,5	17.12.2025
4	Ивановская обл., Ивановский р-н, Богданинское сельское поселение, д. Калачево, 33	https://www.avito.ru/ivanovo/kommercheskaya_nedvizhimost/prodam_zdanie_223.2_m_4469120884?context=H4sIAAAAAAAAwE_AMD_YToyOntzOjEzOiJs2NhbFBYaW9yaXR5IjtiOjE7czoxOiJ4IjtzOjE2OiIwcGFpEhpZmFpZlVidkN5Ijt9dzL9YT8AAAA	19 900 000	89 158	223,2	17.12.2025
5	Ивановская обл., Иваново, 6-я Ефремковская ул., 23	https://www.avito.ru/ivanovo/kommercheskaya_nedvizhimost/prodam_zdanie_400_m_4405238229?context=H4sIAAAAAAAAwE_AMD_YToyOntzOjEzOiJs2NhbFBYaW9yaXR5IjtiOjE7czoxOiJ4IjtzOjE2OiJHZVE5dG11ZEF5Y2gxZjFyIjt9CXCYSj8AAAA	5 500 000	13 750	400,0	17.12.2025
6	обл Ивановская, м.р-н Верхнеландеховский, с.п. Мытское, с Мыт, ул Восточная, дом 78	https://torgi.gov.ru/new/public/lots/lot/22000015500000000056_1/(lotInfo:info)?fromRec=false	1 382 812,5	9 663	143,1	20.01.2025
7	Ивановская обл., Иваново, ул. Дзержинского, 3	https://www.avito.ru/ivanovo/kommercheskaya_nedvizhimost/zdanie_tsentr_ivanovo_200_m_7760980788?context=H4sIAAAAAAAAwE_AMD_YToyOntzOjEzOiJs2NhbFBYaW9yaXR5IjtiOjE7czoxOiJ4IjtzOjE2OiJHZVE5dG11ZEF5Y2gxZjFyIjt9CXCYSj8AAAA	15 000 000	75 000	200,0	09.12.2025
8	Ивановская обл., Иваново, пл. Генкиной,	https://www.avito.ru/ivanovo/kommercheskaya_nedvizhimost/svobodnogo_naznacheniya_163_m_7744263764?context=H4sIAAAAAAAAwE_AMD_YToyOntzOjEzOiJs2NhbFBYaW9yaXR5IjtiOjE7czoxOiJ4IjtzOjE2OiJBZzdYenkWR2lwck1TMm9zIjt9gRLGSj8AAAA	70 000 000	74 428	940,5	16.12.2025

№ п/п	Местоположение	Источник информации	Цена, руб.	Цена за 1 кв.м., руб.	Общая площадь, кв. м.	Дата предложения
	1	niya_940.5_m_7309163880?context=H4sIAAAAAAAAA_wE_AMD_YToyOntzOjEzOiJsb2NhbFByaW9yaXR5IjtiOjE7czoxOiJ4IjtzOjE2OiJLSno1Qkh5ZnZ2RGFvNEk2Ijt9zWOF8j8AAAA				
9	обл Ивановская, м.р-н Палехский, г.п. Палехское, п Палех, ул Баканова, дом 15А	https://torgi.gov.ru/new/public/lots/lot/21000001540000000056_1/(lotInfo:info)?fromRec=false	2 400 000	9 167	261,8	01.10.2025
10	Ивановская обл., Иваново, ул. 10 Августа, 31А	https://www.avito.ru/ivanovo/kommercheskaya_nedvizhimost/prodam_zdanie_560_m_7220452448?context=H4sIAAAAAAAAAA_wE_AMD_YToyOntzOjEzOiJsb2NhbFByaW9yaXR5IjtiOjE7czoxOiJ4IjtzOjE2OiJLSmVknIhUSE12c3BvdWtyIj9N4o85z8AAAA	42 000 000	75 000	560,0	08.12.2025
11	Ивановская обл., Иваново, ул. Куконковых, 104	https://www.avito.ru/ivanovo/kommercheskaya_nedvizhimost/svobodnogo_naznacheniya_9957_m_2030630334?context=H4sIAAAAAAAAA_wE_AMD_YToyOntzOjEzOiJsb2NhbFByaW9yaXR5IjtiOjE7czoxOiJ4IjtzOjE2OiJLSno1Qkh5ZnZ2RGFvNEk2Ijt9zWOF8j8AAAA	380 000 000	38 164	9957,0	12.12.2025

7.4. ИНФОРМАЦИЯ ПО ВСЕМ ЦЕНООБРАЗУЮЩИМ ФАКТОРАМ, ИСПОЛЬЗОВАВШИМСЯ ПРИ ОПРЕДЕЛЕНИИ СТОИМОСТИ

Анализируя рынок нежилой недвижимости, можно выделить следующие ценообразующие факторы, влияющие на формирование стоимости в сегментах жилой недвижимости:

- местоположение объекта и транспортная доступность (расположение (удаленность) относительно центра города);
- условия рынка (изменение цен во времени (дата продажи, предложения));
- конструктивные особенности объекта, в том числе:
 - площадь объекта;
 - этажность;
 - техническое состояние объекта.

На стоимость недвижимости оказывает влияние местоположение, окружение и привлекательность объекта. Этот фактор включает в себя совокупность экономических параметров, влияющих на стоимость недвижимости, таких как: месторасположение объекта по отношению к объектам аналогичного функционального назначения, расположение объекта на этаже, наличие удобного подъезда к объекту, отсутствие рядом вредных производств или других объектов, снижающих стоимость недвижимости.

7.5. ОБОСНОВАНИЕ ЗНАЧЕНИЙ (ДИАПАЗОНОВ) ЦЕНООБРАЗУЮЩИХ ФАКТОРОВ

Ценообразующие факторы для объектов офисного назначения

1. Передаваемые права Цена сделки определяется составом имущественных прав. Многие типы недвижимости продают с учетом действующего договора аренды, которые могут быть заключены по ставкам ниже рыночных. Эти сделки совершаются тогда, когда условия расторжения договора юридически невозможно или экономически не целесообразно. В этом случае нужно вносить корректировку в цену объекта-аналога на разницу в ставках аренды по договору и по рынку. Сравнение можно проводить только при передаче одинаковых прав по объекту и его аналогам.

2. Условия финансирования Стремление участников сделки получить максимальную выгоду порождает различные варианты расчетов, которые в свою очередь влияют на стоимость объекта. Расчет корректировки на условия финансирования зависит от сущности финансовых договоренностей, при этом зачастую корректировки на условия продажи и на условия финансирования объединяются.

К наиболее распространенным условиям сделки относят случай, когда продавец выплачивает пункты, т.е. проценты от кредита, которые заимодавец требует для получения кредита. В этом случае для корректировки из продажной цены отнимают величину пунктов в денежном выражении.

Другим распространенным случаем является финансирование сделки самим продавцом, т.е. предоставление им покупателю ипотечного кредита. Для корректировки таких условий можно применить

дисконтирование денежных потоков ипотечного кредита при рыночной норме процента. При этом надо принимать во внимание, что покупатель может продать объект до окончания срока кредита, поэтому сроки кредита для целей дисконтирования могут быть уменьшены.

3. Условия продажи Корректировка на условия продажи обычно выявляется на основе анализа взаимоотношений покупателя и продавца. Как правило, условия продажи существенно влияют на цену сделки. Она может быть заключена по цене ниже рыночной, если продавцу требуются наличные денежные средства. Финансовые, корпоративные или родственные связи могут также оказывать влияние на цену объекта недвижимости.

4. Условия рынка (сделка/предложение) Цены объектов-аналогов являются ценами предложения. Реальные цены, по которым заключаются договора, как правило, ниже цен предложения, ввиду этого требуется вводить корректировку на уторгование.

5. Фактор времени продажи. Под корректировкой цен на фактор времени продаж понимается корректировка цен на время. На рынке цены с течением времени изменяются. Причиной этого могут быть инфляционные или дефляционные процессы в экономике. Изменение цен может произойти в результате принятия новых законов, налоговых норм, а также в связи с колебанием спроса и предложения на недвижимость в целом или ее отдельные типы.

Корректировка на дату заключения сделки вносится в том случае, если аналоги выставлялись на продажу раньше или позже даты оценки объекта, при этом принято корректировать только те объекты-аналоги, дата продажи которых отличается от даты проведения оценки на значительный срок, в течение которого ситуация на рынке недвижимости изменилась.

6. Местоположение. Местоположение оказывает решающее влияние на стоимость недвижимости. Это интегральная характеристика, включающая в себя удаленность от центра, престижность, транспортную доступность, особенности ландшафта и ближайшего окружения (застройки). Пространственно-территориальные координаты размещения того или иного объекта недвижимости при определении его стоимости трансформируются в рентную составляющую стоимости.

7. Тип объекта. Объекты-аналоги должны соответствовать тому же типу объектов недвижимости, что и Объект оценки. Например, если необходимо определить стоимость нежилого помещения, то и в качестве аналогов необходимо подбирать объекты соответствующего типа. На оценку рыночной стоимости недвижимости также влияет такой фактор как тип здания, т.е. отдельно стоящее здание либо встроенное помещение. Если Объект оценки отличается от объектов-аналогов, есть необходимость внесения соответствующих корректировок.

8. Назначение. Использование. При выборе объектов сравнения следует отказываться от тех, которые после продажи используются не так, как Объект оценки. Например, спортивный зал после продажи используется как крытая автостоянка. В этом случае цена продажи может быть выше, чем рыночная стоимость спортивного комплекса. Для определения возможного использования Объекта оценки следует опираться на нормы местного зонирования. Если два объекта находятся в разных зонах, исключающих их одинаковое использование, они не могут рассматриваться как сравнимые.

9. Состояние отделки. На стоимость оказывает влияние состояние отделки, а именно: комфортный ремонт, типовой ремонт, требует капитального ремонта, требует косметического ремонта.

10. Физическое состояние объекта. Критерием оценки физического (технического) состояния здания в целом и его конструктивных элементов, и инженерного оборудования является физический износ.

Физический износ – это частичная или полная потеря элементами здания своих первоначальных технических и эксплуатационных качеств. Многие факторы влияют на время достижения зданием предельно-допустимого физического износа, при котором дальнейшая эксплуатация здания практически невозможна. Основными из них являются: качество применяемых строительных материалов; периодичность и качество проводимых ремонтных работ; качество технической эксплуатации; качество конструктивных решений при капитальном ремонте; период неиспользования здания.

Очевидно, что степень физического износа объекта влияет на его стоимость с точки зрения потребительских качеств.

11. Площадь объекта. Как правило, большие по размеру объекты стоят несколько дешевле в расчете на единицу площади, чем меньшие по размеру поэтому в цены аналогов вносились корректировки.

К расчету приняты удельные рыночные цены предложений пар объектов, аналогичных по параметрам (местоположение, назначение, класс качества, техническое состояние), отличающихся общей площадью объекта.

ВЫВОД

Анализ рынка предложений свидетельствует о том, что стоимость за 1 кв. м. нежилых помещений и зданий офисного (свободного) назначения может находиться в диапазоне от 8 957 – 89 158 руб., без учета введенных корректировок.

Источники информации, используемые при составлении данного раздела:

<http://www.avito.ru>,

<https://www.cian.ru/>

и др.

8. АНАЛИЗ НАИЛУЧШЕГО И НАИБОЛЕЕ ЭФФЕКТИВНОГО ИСПОЛЬЗОВАНИЯ ОБЪЕКТА ОЦЕНКИ

Под наиболее эффективным способом использования (далее по тексту – НЭИ) Объекта оценки понимается «наиболее вероятное использование имущества, являющееся физически возможным, рациональным, правомочным, финансово осуществимым и в результате которого стоимость оцениваемого имущества будет максимальной».

Как следует из определения рыночной стоимости, способ использования недвижимости, определяющий ее наиболее эффективное использование, должен быть типичен для рынка недвижимости того района, где она расположена. НЭИ — это типичное использование для данной местности, апробированное рынком.

Таким образом, для определения наиболее эффективного способа использования исследуется выполнимость четырех перечисленных критериев.

Физическая возможность: рассмотрение физически и технологически реальных в данной местности и для данного участка способов использования.

Правомочность: рассмотрение законных способов использования, которые разрешены действующим законодательством и не противоречат распоряжениям о зонировании, положениям об исторических зонах и памятниках, строительным, санитарно-экологическим и противопожарным нормативам и т. п.

Финансовая осуществимость: рассмотрение того, какое физически осуществимое и легальное использование, являясь также разумно обоснованным, будет приносить доход владельцу объекта.

Максимальная эффективность (оптимальный вариант застройки): рассмотрение того, какой из физически осуществимых, правомочных, финансово оправданных и рациональных вариантов использования объекта будет приносить максимальный чистый доход или приводить к максимальной текущей стоимости объекта.

Под наилучшим использованием объекта понимают наиболее вероятное его использование, являющееся физически возможным, разумно оправданным, юридически законным, осуществимым с финансовой точки зрения и в результате которого рыночная стоимость объекта будет максимальной.

Для определения наилучшего и наиболее эффективного использования оцениваемого объекта были учтены четыре основных критерия:

- 1) юридическая правомочность – рассмотрение только тех способов, которые разрешены законодательными актами;
- 2) физическая возможность – рассмотрение физически реальных в данном месте способов использования;
- 3) экономическая приемлемость – рассмотрение того, какое физически возможное и юридически правомочное использование будет давать приемлемый доход владельцу имущества;
- 4) максимальная эффективность – рассмотрение того, какое экономически приемлемое использование будет приносить максимальный чистый доход или максимальную текущую стоимость.

Заключение о наиболее эффективном использовании:

Анализ наиболее эффективного использования показал: учитывая конструктивные особенности объекта, его местоположение, законодательно разрешенное использование, экономическую приемлемость и максимальную эффективность, в данном случае наилучшим и наиболее эффективным использованием будет использование по назначению.

9. ОПИСАНИЕ ПРОЦЕССА ОЦЕНКИ ОБЪЕКТОВ ОЦЕНКИ

9.1. ИСПОЛЬЗУЕМАЯ ТЕРМИНОЛОГИЯ И ПРОЦЕСС ОЦЕНКИ

Согласно федеральному закону [1] под рыночной стоимостью объекта оценки понимается наиболее вероятная цена, по которой данный объект оценки может быть отчужден на открытом рынке в условиях конкуренции, когда стороны сделки действуют разумно, располагая всей необходимой информацией, а на величине цены сделки не отражаются какие-либо чрезвычайные обстоятельства, то есть когда:

- одна из сторон сделки не обязана отчуждать объект оценки, а другая сторона не обязана принимать исполнение;
- стороны сделки хорошо осведомлены о предмете сделки и действуют в своих интересах;
- объект оценки представлен на открытом рынке посредством публичной оферты, типичной для аналогичных объектов оценки;
- цена сделки представляет собой разумное вознаграждение за объект оценки и принуждения к совершению сделки в отношении сторон сделки с чьей-либо стороны не было;
- платеж за объект оценки выражен в денежной форме.

Общие понятия, используемые в оценке, приведены в федеральном стандарте оценки Структура федеральных стандартов оценки и основные понятия, используемые в федеральных стандартах оценки:

Оценка стоимости представляет собой определение стоимости объекта оценки в соответствии с федеральными стандартами оценки (п. 6 ФСО I).

Стоимость представляет собой меру ценности объекта для участников рынка или конкретных лиц, выраженную в виде денежной суммы, определенную на конкретную дату в соответствии с конкретным видом стоимости, установленным федеральными стандартами оценки (п. 7 ФСО I).

Цена представляет собой денежную сумму, запрашиваемую, предлагаемую или уплачиваемую участниками в результате совершенной или предполагаемой сделки (п. 8 ФСО I).

Цель оценки представляет собой предполагаемое использование результата оценки, отражающее случаи обязательной оценки, установленные законодательством Российской Федерации, и (или) иные причины, в связи с которыми возникла необходимость определения стоимости объекта оценки (п. 9 ФСО I).

Допущение представляет собой предположение, принимаемое как верное и касающееся фактов, условий или обстоятельств, связанных с объектом оценки, целью оценки, ограничениями оценки, используемой информацией или подходами (методами) к оценке (п. 10 ФСО I).

Подход к оценке представляет собой совокупность методов оценки, основанных на общей методологии (п. 11 ФСО I).

Метод оценки представляет собой последовательность процедур, позволяющую на основе существенной для данного метода информации определить стоимость объекта оценки (п. 12 ФСО I).

В качестве объектов-аналогов используются объекты недвижимости, которые относятся к одному с оцениваемым объектом сегменту рынка и сопоставимы с ним по ценообразующим факторам (п. 22б ФСО-7).

Дополнительно в федеральном стандарте оценки (ФСО-7) приведено уточнение понятия объекта аналога при оценке объектов недвижимости - «в качестве объектов-аналогов используются объекты недвижимости, которые относятся к одному с оцениваемым объектом сегменту рынка и сопоставимы с ним по ценообразующим факторам. При этом для всех объектов недвижимости, включая оцениваемый, ценообразование по каждому из указанных факторов должно быть единообразным».

Сравнительный подход представляет собой совокупность методов оценки, основанных на сравнении объекта оценки с идентичными или аналогичными объектами (аналогами). Сравнительный подход основан на принципах ценового равновесия и замещения. (п. 4 ФСО V).

Доходный подход представляет собой совокупность методов оценки, основанных на определении текущей стоимости ожидаемых будущих денежных потоков от использования объекта оценки. Доходный подход основан на принципе ожидания выгод. (п. 11 ФСО V).

Затратный подход представляет собой совокупность методов оценки, основанных на определении затрат, необходимых для воспроизводства или замещения объекта оценки с учетом совокупного обесценения (износа) объекта оценки и (или) его компонентов. Затратный подход основан на принципе замещения. (п. 24 ФСО V).

Право собственности в соответствии с Гражданским кодексом РФ, часть 1 (ст.209), включает право владения, пользования и распоряжения своим имуществом. Собственник вправе по своему усмотрению совершать в отношении принадлежащего ему имущества любые действия, не противоречащие закону и иным правовым актам и не нарушающие права, и интересы других лиц, в том числе отчуждать свое имущество в собственность другим лицам, передавать им, оставаясь собственником, право владения, пользования и распоряжения имуществом, отдавать имущество в залог и отчуждать его другими способами, распоряжаться им иным образом.

Основные этапы процесса оценки (Раздел I ФСО III):

Процесс оценки включает следующие действия:

1. Согласование задания на оценку заказчиком оценки и оценщиком или юридическим лицом, с которым оценщик заключил трудовой договор, путем подписания такого задания в составе договора на оценку объекта оценки или в иной письменной форме в случае проведения оценки на основаниях, отличающихся от договора на оценку, предусмотренных Федеральным законом от 29 июля 1998 г. N 135-ФЗ "Об оценочной деятельности в Российской Федерации";
2. Сбор и анализ информации, необходимой для проведения оценки;
3. Применение подходов к оценке, включая выбор методов оценки и осуществление необходимых расчетов;
4. Согласование промежуточных результатов, полученных в рамках применения различных подходов к оценке (в случае необходимости), и определение итоговой стоимости объекта оценки;
5. Составление отчета об оценке объекта оценки.

Процесс оценки не включает финансовую, юридическую, налоговую проверку и (или) экологический, технический и иные виды аудита.

9.2. ОПИСАНИЕ ПРОЦЕССА ОЦЕНКИ ОБЪЕКТА ОЦЕНКИ В ЧАСТИ ПРИМЕНЕНИЯ ПОДХОДА (ПОДХОДОВ) К ОЦЕНКЕ

В процессе оценки оценщик рассматривает возможность применения всех подходов к оценке, в том числе для подтверждения выводов, полученных при применении других подходов. При выборе подходов и методов оценки оценщику необходимо учитывать специфику объекта оценки, цели оценки, вид стоимости, достаточность

и достоверность исходной информации, допущения и ограничения оценки. Ни один из подходов и методов оценки не является универсальным, применимым во всех случаях оценки. В то же время оценщик может использовать один подход и метод оценки, если применение данного подхода и метода оценки приводит к наиболее достоверному результату оценки с учетом доступной информации, допущений и ограничений проводимой оценки.

9.2.1. Обзор подходов

Сравнительный подход

Согласно п. 4 ФСО V, сравнительный подход представляет собой совокупность методов оценки, основанных на сравнении объекта оценки с идентичными или аналогичными объектами (аналогами). Сравнительный подход основан на принципах ценового равновесия и замещения.

Методы сравнительного подхода основаны на использовании ценовой информации об аналогах (цены сделок и цены предложений).

Рассматривая возможность и целесообразность применения сравнительного подхода, оценщику необходимо учитывать объем и качество информации о сделках с объектами, аналогичными объекту оценки, в частности:

1. активность рынка (значимость сравнительного подхода тем выше, чем больше сделок с аналогами осуществляется на рынке);
2. доступность информации о сделках (значимость сравнительного подхода тем выше, чем надежнее информация о сделках с аналогами);
3. актуальность рыночной ценовой информации (значимость сравнительного подхода тем выше, чем меньше удалены во времени сделки с аналогами от даты оценки и чем стабильнее рыночные условия были в этом интервале времени);
4. степень сопоставимости аналогов с объектом оценки (значимость сравнительного подхода тем выше, чем ближе аналоги по своим существенным характеристикам к объекту оценки и чем меньше корректировок требуется вносить в цены аналогов).

Основные этапы сравнительного подхода:

1. определение единиц сравнения, характерных для рынка объекта оценки;
2. выбор наиболее сопоставимых аналогов и расчет единиц сравнения для каждого из них;
3. сравнительный анализ количественных и качественных характеристик (сходства и различий) аналогов и объекта оценки;
4. внесение в значения единиц сравнения корректировок для устранения различий между объектом оценки и аналогами (при необходимости);
5. согласование скорректированных значений единиц сравнения или полученных на их основе показателей стоимости объекта оценки. При этом оценщик может обоснованно выбрать в качестве результата сравнительного подхода показатель стоимости, полученный на основе одного аналога или одной единицы сравнения, либо отказаться от применения показателя, полученного на основе какого-либо аналога или единицы сравнения.

Доходный подход

Согласно п. 11 ФСО V, Доходный подход представляет собой совокупность методов оценки, основанных на определении текущей стоимости ожидаемых будущих денежных потоков от использования объекта оценки. Доходный подход основан на принципе ожидания выгод.

Рассматривая возможность и целесообразность применения доходного подхода, оценщику необходимо учитывать:

1. способность объекта приносить доход (значимость доходного подхода выше, если получение дохода от использования объекта соответствует целям приобретения объекта участниками рынка);
2. степень неопределенности будущих доходов (значимость доходного подхода тем ниже, чем выше неопределенность, связанная с суммами и сроками поступления будущих доходов от использования объекта).

Основные этапы доходного подхода:

1. выбор вида денежного потока с учетом особенностей объекта оценки, например, номинальный или реальный денежный поток, доналоговый или посленалоговый денежный поток, денежный поток с учетом (или без учета) заемных средств на собственный или инвестированный (общий) капитал;
2. определение денежного потока.
 - В методе прямой капитализации денежный поток определяется за один период.
 - В методе дисконтирования денежных потоков осуществляется:
 - определение срока прогнозирования денежного потока (продолжительности прогнозного периода);
 - прогноз денежного потока в течение срока прогнозирования;
 - определение необходимости применения постпрогнозной (терминальной, остаточной) стоимости для объекта оценки по окончании срока прогнозирования денежных потоков и

расчет соответствующей постпрогнозной стоимости с учетом особенностей объекта оценки;

3. определение ставки дисконтирования (ставки капитализации), соответствующей денежному потоку;
4. приведение прогнозных денежных потоков, в том числе постпрогнозной стоимости (при наличии), к текущей стоимости по ставке дисконтирования или капитализация денежного потока по ставке капитализации.

Затратный подход

Согласно п. 24 ФСО V, Затратный подход представляет собой совокупность методов оценки, основанных на определении затрат, необходимых для воспроизводства или замещения объекта оценки с учетом совокупного обесценения (износа) объекта оценки и (или) его компонентов. Затратный подход основан на принципе замещения.

Рассматривая возможность и целесообразность применения затратного подхода, оценщик должен учитывать:

1. возможность для участников рынка создать объект, обладающий такой же полезностью, что и объект оценки, - значимость подхода высокая, когда у участников рынка есть возможность создать объект без значительных юридических ограничений, настолько быстро, что участники рынка не захотят платить значительную премию за возможность немедленного использования оцениваемого актива при его покупке;

2. надежность других подходов к оценке объекта - наиболее высока значимость затратного подхода, когда объект не генерирует непосредственно доход и является специализированным, то есть не продается на рынке отдельно от бизнеса или имущественного комплекса, для которого был создан.

Основные этапы методов затрат воспроизводства и затрат замещения:

1. расчет всех затрат участников рынка на приобретение или создание точной копии объекта оценки (затраты на воспроизводство) или актива с аналогичной полезностью (затраты на замещение);

2. определение наличия и величины совокупного обесценения (износа) в связи с физическим износом, функциональным (моральным, технологическим) устареванием (износом) и экономическим (внешним) обесценением объекта оценки;

3. вычет совокупного обесценения (износа) из общей суммы затрат воспроизводства или замещения для определения стоимости объекта оценки.

9.3. ОПИСАНИЕ ПРОЦЕДУРЫ СОГЛАСОВАНИЯ РЕЗУЛЬТАТОВ

При применении нескольких подходов и методов оценщик использует процедуру согласования их результатов. В случае существенных расхождений результатов подходов и методов оценки оценщик анализирует возможные причины расхождений, устанавливает подходы и методы, позволяющие получить наиболее достоверные результаты с учетом факторов, указанных в п. 2 ФСО V. Не следует применять среднюю арифметическую величину или иные математические правила взвешивания в случае существенных расхождений промежуточных результатов методов и подходов оценки без такого анализа. В результате анализа оценщик может обоснованно выбрать один из полученных результатов, полученных при использовании методов и подходов, для определения итоговой стоимости объекта оценки.

Результат оценки выражается в рублях или иной валюте в соответствии с заданием на оценку с указанием эквивалента в рублях.

9.4. БОСОСНОВАНИЕ ВЫБОРА ПОДХОДА К ОЦЕНКЕ

Руководствуясь п. 2 ФСО V: «При выборе подходов и методов оценки оценщику необходимо учитывать специфику объекта оценки, цели оценки, вид стоимости, достаточность и достоверность исходной информации, допущения и ограничения оценки.», мы пришли к выводу:

1. Согласно п.24 ФСО V: «*Затратный подход представляет собой совокупность методов оценки, основанных на определении затрат, необходимых для воспроизводства или замещения объекта оценки с учетом совокупного обесценения (износа) объекта оценки и (или) его компонентов. Затратный подход основан на принципе замещения*». Затратный подход рекомендуется использовать при низкой активности рынка, когда недостаточно данных, необходимых для применения сравнительного и доходного подходов к оценке, а также для оценки недвижимого специального назначения и использования (например, линейных объектов, гидротехнических сооружений, водонапорных башен, насосных станций, котельных, инженерных сетей и другой недвижимости), в отношении которой рыночные данные о сделках и предложениях отсутствуют.

Учитывая вышеизложенное, Оценщик отказывается от применения затратного подхода в отношении Объекта оценки.

2. В соответствии с п. 11 ФСО V: «*Доходный подход представляет собой совокупность методов оценки, основанных на определении текущей стоимости ожидаемых будущих денежных потоков от использования объекта оценки. Доходный подход основан на принципе ожидания выгод*».

На момент проведения оценки оценщик не располагал достоверной информацией, позволяющей

прогнозировать будущие доходы, которые объект оценки способен приносить, а также связанные с объектом оценки расходы. Например, отсутствует подтвержденная заказчиком в установленном порядке информация о расходах, связанных с владением объектом оценки, применение доходного подхода не представляется возможным.

Таким образом, в рамках данного отчета оценщик отказался от применения доходного подхода.

3. В соответствии с п. 4 ФСО V: *«Сравнительный подход рекомендуется применять, когда доступна достоверная и достаточная для анализа информация о ценах и характеристиках объектов-аналогов. При этом могут применяться как цены совершенных сделок, так и цены предложений».*

В процессе настоящей оценки рыночная стоимость объекта оценки может быть определена методом сравнения продаж, так как имеется достоверная и достаточная информация о ценах предложения по продаже аналогичных объектов недвижимости.

Таким образом, учитывая все особенности сегмента рынка, к которому принадлежит объект оценки, оценщик пришел к выводу, что целесообразно применять метод сравнения продаж в рамках сравнительного подхода.

Согласно ст. 14 закона «Об оценочной деятельности в РФ» №135-ФЗ, Оценщик вправе применять самостоятельно методы проведения объекта оценки в соответствии со стандартами оценки.

С учетом имеющейся доступной и достоверной информации о ценах предложений и характеристиках объектов-аналогов, в рамках данного отчета применяется метод сравнения продаж в рамках сравнительного подхода.

10. ОПРЕДЕЛЕНИЕ РЫНОЧНОЙ СТОИМОСТИ ОБЪЕКТОВ ОЦЕНКИ С ПОМОЩЬЮ СРАВНИТЕЛЬНОГО ПОДХОДА

Сравнительный подход — основывается на прямом сравнении оцениваемого объекта с другими объектами недвижимости, которые были проданы или включены в реестр на продажу.

В рамках сравнительного подхода, метод сравнения продаж наиболее действенен для объектов недвижимости, по которым имеется достаточное количество информации о недавних сделках купли-продажи. Если такая недвижимость на рынке продаж отсутствует, метод сравнения продаж не применим. Любое отличие условий продажи сравниваемого объекта от типичных рыночных условий на дату оценки должно быть учтено при анализе. Поэтому при применении метода сравнения продаж необходимы достоверность и полнота информации.

Стоимость, полученная в рамках сравнительного подхода — это прогнозный показатель. Она указывает ту денежную сумму, которую, вероятно, заплатит покупатель за данный Объект оценки при соблюдении определенных условий. В этой связи понятие стоимости необходимо отличать от понятия цены и издержек (затрат). Цена — это фактический показатель. Она указывает сумму, которая была заплачена за аналогичный Объект оценки в результате состоявшейся сделки при конкретных обстоятельствах. Издержки (затраты) — это сумма денежных средств, которая требуется для создания данного Объекта оценки либо его приобретения. Издержки влияют на рыночную стоимость, однако однозначно ее не определяют.

Сравнительный подход используется при определении рыночной стоимости Объекта оценки исходя из данных о недавно совершенных сделках с аналогичным объектом или цена предложения по купле-продаже, оформленная в порядке публичной оферты (с учетом модельного торга с продавцом). Данный подход базируется на принципе замещения, согласно которому рациональный инвестор не заплатит за данный объект больше, чем стоимость доступного к покупке аналогичного объекта, обладающего такой же полезностью, что и данный объект. Поэтому цена продажи аналогичных объектов служит исходной (базовой) информацией для расчета стоимости Объекта оценки.

Данный подход включает сбор данных о рынке продаж и предложений по объектам недвижимости, сходным с оцениваемыми. Цены на объекты-аналоги затем корректируются с учетом параметров, по которым объекты отличаются друг от друга.

После корректировки цен объектов-аналогов, итоговая величина (в рамках сравнительного подхода) имеет важное значение в согласовании результатов, полученных другими подходами к оценке.

ПОСЛЕДОВАТЕЛЬНОСТЬ ОПРЕДЕЛЕНИЯ СТОИМОСТИ ОБЪЕКТА ОЦЕНКИ, В РАМКАХ СРАВНИТЕЛЬНОГО ПОДХОДА

- Определение стоимости недвижимости методом сравнения продаж производится в следующей последовательности:

1. Выбор и установление цены объектов-аналогов;
2. Выбор элементов и единиц сравнения и проведение сравнительного анализа;
3. Расчет корректировок для каждого объекта-аналога по элементам сравнения;
4. Корректировка значений единицы сравнения для объектов-аналогов по каждому элементу сравнения, расчет откорректированной стоимости.

Для оценки стоимости используются данные риэлтерских компаний, как собственные, так и опубликованные в рекламно-информационных изданиях, подтверждающие цены, существующие на дату оценки.

В целях настоящей оценки подобраны объекты-аналоги, наиболее сопоставимые с Объектом оценки, не

требующие значительных корректировок.

К каждому аналогу приводится его краткая характеристика, описание месторасположения и источник информации, т.е. необходимый минимум сведений, позволяющий уточнить данные или провести их проверку.

Выбранные объекты-аналоги представлены в таблице ниже.

Выбор объектов-аналогов

Применение сравнительного подхода для оценки рыночной стоимости имущества требует наличия достаточного количества сведений о сделках с имуществом, аналогичным оцениваемым. При проведении анализа рынка оценщиком было выявлено 8 объектов недвижимости из сегмента рынка, к которому относится оцениваемый объект.

Применительно к настоящей оценке на дату оценки указанное условие выполняется. Проведенный анализ информации веб-сайтов агентств недвижимости позволил выявить информацию об имуществе, аналогичном оцениваемому.

Для расчета рыночной стоимости объекта оценки используются объекты № 2, 6, 9 как наиболее сопоставимые с объектом оценки по ценообразующим факторам, таким как: техническое состояние, состояние отделки, площадь объекта, тип объекта.

Выбор объектов-аналогов

Показатели	Объект аналог №1	Объект аналог №2	Объект аналог №3
Источник информации	https://www.avito.ru/furmanov/kommercheskaya_nedvizhimost/svobodnogo_naznacheniya_163_m_7744263764?context=H4sIAAAAAAAAwEAMD_YToyOantzOjEzOiJsb2NhbFByaW9yaXR5IjtiOjE7czoxOiJ4IjtzOjE2OiJBZzdYenkWR2lwcklTMm9zIjt9gRLGSj8AAAA	https://torgi.gov.ru/new/public/lots/lot/22000015500000000056_1/(lotInfo:info)?fromRec=false	https://torgi.gov.ru/new/public/lots/lot/21000001540000000056_1/(lotInfo:info)?fromRec=false
Дата предложения	05.12.2025	20.01.2025	01.10.2025
Тип объекта	Нежилое здание на земельном участке	Нежилое здание на земельном участке	Нежилое здание на земельном участке
Адрес	Ивановская обл., Фурмановский р-н, Дуляпинское сельское поселение, с. Дуляпино, Больничная ул.	обл Ивановская, м.р-н Верхнеландеховский, с.п. Мытское, с Мыт, ул Восточная, дом 78	обл Ивановская, м.р-н Палехский, г.п. Палехское, п Палех, ул Баканова, дом 15А
Назначение	Свободного назначения	Свободного назначения	Свободного назначения
Состояние отделки	требует капитального ремонта	требует капитального ремонта	требует капитального ремонта
Техническое состояние	удовлетворительное несовременное эксплуатируемое	условно-удовлетворительное	условно-удовлетворительное
Цена предложения, руб.	1 460 000	1 382 812,50	2 400 000
Площадь общая, кв.м	163,0	143,1	261,8
Цена 1 кв.м предложения, руб.	8 957	9 663	9 167

**Информация, не представленная в объявлениях, получена Оценщиком в ходе интервьюирования собственников (представителей, продавцов) данных объектов.*

Выбор элементов и единиц сравнения

Единицы сравнения – некоторые общие для всех объектов удельные или абсолютные, физические или экономические единицы измерения стоимости или арендной ставки, сопоставляемые и подвергаемые корректировке.

В качестве единиц сравнения используются типичные для рынка оцениваемого объекта удельные показатели, такие как цена за единицу площади или единицу объема, отношение цены к величине чистого дохода и другие. По каждому объекту-аналогу может быть, по обоснованию оценщика, выбрано несколько единиц сравнения.

В качестве единицы сравнения может выступать:

- цена за единицу общей (полезной, арендной) площади строения (кв. м);
- цена за единицу объема строения;
- цена за квартиру или комнату, помещение;
- цена за один элемент объекта, приносящий доход (посадочное место в ресторане или театре, место или номер в гостинице, прочее);
- одно парковочное или машиноместо и т.д.

За единицу сравнения стоимости выбрана стоимость 1 кв. м.

Элементами сравнения называют характеристики объектов недвижимости и сделок, которые вызывают изменения цен на недвижимость.

К рассмотрению можно принимать объекты, конкурентоспособные с точки зрения типично информированного покупателя. Это означает, что сделка продажи была честной, обе стороны имели соответствующую информацию и поступали экономически целесообразно, условия финансирования были нормальными рыночными. Для определения элементов, от которых зависит стоимость, необходим подробный

анализ рыночных условий.

Корректировка цен аналогов выполняется по выбранным единицам сравнения, принимая во внимание выявленные при анализе рынка основные ценообразующие факторы (элементы сравнения).

Среди элементов сравнения анализируются, в том числе, следующие:

- состав передаваемых прав на объект недвижимости;
- условия финансирования состоявшейся или предполагаемой сделки;
- условия продажи (предложения), в том числе, различия между ценами предложения/спроса и сделок и компонентами стоимости, не связанными с недвижимостью;
- условия рынка (изменения за период между датами сделки и оценки);
- характеристики местоположения объекта;
- физические характеристики объекта;
- экономические характеристики использования объекта.

При этом корректировки вводятся по тем элементам сравнения, различия которых определяют различие цен сравниваемых объектов.

Введение и обоснование шкалы корректировок

1. Передаваемые права. Цена сделки определяется составом имущественных прав. Многие типы недвижимости продают с учетом действующего договора аренды, которые могут быть заключены по ставкам ниже рыночных. Эти сделки совершаются тогда, когда условия расторжения договора юридически невозможно или экономически не целесообразно. В этом случае нужно вносить корректировку в цену объекта-аналога на разницу в ставках аренды по договору и по рынку. Сравнение можно проводить только при передаче одинаковых прав по объекту и его аналогам. В рамках настоящей оценки состав передаваемых прав объектов-аналогов не отличается от прав объекта оценки, следовательно, корректировка не вводится.

2. Условие финансирования. Цены сделок для различных объектов недвижимости могут отличаться из-за разных условий финансирования. Стремление участников сделки получить максимальную выгоду порождает различные варианты расчетов, которые в свою очередь влияют на стоимость объекта.

К наиболее распространенным условиям сделки относят случай, когда продавец выплачивает пункты, т. е. проценты от кредита, которые заимодавец требует для получения кредита. В этом случае для корректировки из продажной цены отнимают величину пунктов в денежном выражении.

Другим распространенным случаем является финансирование сделки самим продавцом, т. е. предоставление им покупателю ипотечного кредита. Для корректировки таких условий можно применить дисконтирование денежных потоков ипотечного кредита при рыночной норме процента. При этом надо принимать во внимание, что покупатель может продать объект до окончания срока кредита, поэтому сроки кредита для целей дисконтирования могут быть уменьшены. В рамках настоящей оценки условия оплаты объектов-аналогов идентичны с объектом оценки, в связи, с чем влияние данного фактора на стоимость объекта оценки исключается.

3. Условия продажи. Корректировка на условия продажи обычно выявляется на основе анализа взаимоотношений покупателя и продавца. Как правило, условия продажи существенно влияют на цену сделки. Она может быть заключена по цене ниже рыночной, если продавцу требуются наличные денежные средства. Финансовые, корпоративные или родственные связи могут также оказывать влияние на цену объекта недвижимости. Объект оценки и объекты-аналоги сопоставимы по данному параметру сравнения, корректировка не требуется.

4. Условия рынка (сделка/предложение). Цены объектов-аналогов являются ценами предложения. Реальные цены, по которым заключаются договора, как правило, ниже цен предложения, ввиду этого требуется вводить корректировку на уторгование.

№	Объекты недвижимости	Нижняя граница	Верхняя граница	Среднее значение по РФ ¹
А. При продаже объектов				
1	Торговых помещений и зданий с земельным участком	0,94	0,98	0,96
2	Офисных и других общественных помещений и зданий, в том числе автотехобслуживания и ремонта (СТО), с земельным участком	0,88	0,97	0,94
3	Складских помещений и зданий с земельным участком	0,91	0,97	0,95
4	Производственных помещений и зданий с земельным участком	0,86	0,95	0,92

*Источник информации – Ассоциация развития рынка недвижимости *СтамПuellm* <https://statriel.ru/statistika-rynka/statistika-na-01-04-2025-g/korrektirovki-kommercheskoj-ndvizhimosti/3776-skidki-na-torg-utorgovanie-pri-prodazhe-i-arende-kommercheskoj-ndvizhimosti-na-01-04-2025-goda>

Объекты аналоги №№ 2,3 являются ценами уже совершенных сделок, для них корректировка на торг не вводится. Для объекта аналога №1 корректировка составит 0,94, среднее значение для общественных зданий.

5. Фактор времени продажи. Под корректировкой цен на фактор времени продаж понимается корректировка цен на время. На рынке цены с течением времени изменяются. Причиной этого могут быть инфляционные или дефляционные процессы в экономике. Изменение цен может произойти в результате принятия

новых законов, налоговых норм, а также в связи с колебанием спроса и предложения на недвижимость в целом или ее отдельные типы.

Объекты общественного назначения				
13	Административные (офисные) помещения и здания	5	23	9
14	Коммунально-бытовые здания и помещения	5	28	11
15	Лабораторные и научно-исследовательских учреждений здания и помещения (капитальные здания, все коммуникации)	8	26	13
16	Торговые и развлекательные здания и помещения (капитальные)	5	15	7
17	Общественного питания (здания и помещения кафе, столовых, ресторанов)	4	13	6
18	Гостиницы, отели (капитальные здания) в городской застройке	7	17	10
19	Придорожные гостиницы, мотели	4	14	7
20	Базы отдыха, санатории	9	20	12
21	Автосалоны (капитальные здания)	6	16	8
22	Автосервисные и авторемонтные здания и помещения	4	11	5

*Источник информации – Ассоциация развития рынка недвижимости *СтамПвелм* <https://statirelt.ru/statistika-rynka/statistika-na-01-04-2025-g/korrektirovki-kommercheskoj-ndvizhimosti/3771-sroki-likvidnosti-ob-ektov-kommercheskoj-ndvizhimosti-na-01-04-2025-goda>

Корректировка на дату заключения сделки вносится в том случае, если аналоги выставались на продажу раньше или позже даты оценки объекта, при этом принято корректировать только те объекты-аналоги, дата продажи которых отличается от даты проведения оценки на значительный срок, в течение которого ситуация на рынке недвижимости не изменилась.

Срок ликвидности для офисных помещений и зданий составляет 5 - 23 месяцев (в среднем 9 месяцев). Согласно калькулятору инфляции, введем корректировку для объекта аналога №2.



Наименование	Объект оценки	Аналог № 1	Аналог № 2	Аналог № 3
Характеристика	17.12.2025	05.12.2025	20.01.2025	01.10.2025
Корректировка		1,00	1,0526	1,00

6. Местоположение. Местоположение оказывает решающее влияние на стоимость недвижимости. Это интегральная характеристика, включающая в себя удаленность от центра, престижность, транспортную доступность, особенности ландшафта и ближайшего окружения (застройки). Пространственно-территориальные координаты размещения того или иного объекта недвижимости при определении его стоимости трансформируются в рентную составляющую стоимости.

Различий по данному элементу сравнения не выявлено, следовательно, влияние данного фактора на итоговые результаты оценки Объекта оценки исключено.

7. Материал стен. В случае отличия материала стен объекта оценки от материала стен аналогов, необходимо введение корректировки.

Различий по данному элементу сравнения не выявлено, следовательно, влияние данного фактора на итоговые результаты оценки Объекта оценки исключено.

8. Техническое состояние. Критерием оценки технического состояния здания в целом и его конструктивных элементов является физический износ.

Физический износ – это частичная или полная потеря элементами здания своих первоначальных технических и эксплуатационных качеств. Степень физического износа здания влияет на его потребительские качества и, как следствие, на его рыночную стоимость.

№	Общая оценка состояния	Характеристика технического и функционального состояния конструкций и элементов здания	Нижняя граница	Верхняя граница	Среднее значение
1	Отличное современное востребованное рынком	Новое или почти новое функционально современное здание (помещение), без внешних признаков износа несущих и ограждающих конструкций, инженерных систем и элементов внешней и внутренней отделки			1,00
2	Хорошее современное востребованное рынком	Функционально современное здание (помещение) в хорошем техническом состоянии, без изменений несущих и ограждающих конструкций с незначительным износом инженерных систем и элементов внешней и внутренней отделки	0,89	0,99	0,94
3	Удовлетворительное несовременное эксплуатируемое	Эксплуатируемое здание (помещение) в удовлетворительном техническом состоянии, без изменений несущих конструкций, с незначительным износом ограждающих конструкций (мелкие локальные трещины), с видимым износом кровли, оконных и дверных блоков, элементов внешней и внутренней отделки, с устаревшими инженерными системами и оборудованием	0,74	0,84	0,79
4	Условно-удовлетворительное	Малопригодное или неэксплуатируемое здание (помещение) с незначительными изменениями несущих конструкций, существенным износом ограждающих конструкций, кровли, оконных и дверных блоков, инженерных систем, внешней и внутренней отделки. Необходима реконструкция всего здания	0,38	0,73	0,51

* Источник информации – Ассоциация развития рынка недвижимости Стамбула <https://statielt.ru/statistika-rynka/statistika-na-01-04-2025-g/korrektirovki-kommercheskoj-ndvizhivosti/3783-na-iznos-kommercheskoj-ndvizhivosti-korrektirovki-na-01-04-2025-goda>

Наименование	Объект оценки	Аналог № 1	Аналог № 2	Аналог № 3
Характеристика	условно-удовлетворительное	удовлетворительное несовременное эксплуатируемое	условно-удовлетворительное	условно-удовлетворительное
Корректировка		0,99 (0,73/0,74)	1,00	1,00

9. Площадь. Как правило, большие по размеру объекты стоят несколько дешевле в расчете на единицу площади, чем меньшие по размеру поэтому в цены аналогов вносились корректировки.

К расчету приняты удельные рыночные цены предложений пар объектов, аналогичных по параметрам (местоположение, назначение, класс качества, техническое состояние), отличающихся общей площадью объекта.

назначение	К торг (n)	R ² коэффициент детерминации
Общественные здания и помещения	- 0,17	0,759
Промышленные, складские и сельскохозяйственные здания и помещения	- 0,26	0,633

* Источник информации – Ассоциация развития рынка недвижимости Стамбула <https://statielt.ru/statistika-rynka/statistika-na-01-04-2025-g/korrektirovki-kommercheskoj-ndvizhivosti/3774-na-masshtab-obshchuyu-ploshchad-kommercheskogo-zdaniya-pomeshcheniya-korrektirovki-na-01-04-2025-goda>

Коэффициент торможения принят в размере -0,17, корректировки составят:

Наименование	Объект оценки	Аналог № 1	Аналог № 2	Аналог № 3
Характеристика	170,8	163,0	143,1	261,8
Корректировка		0,99	0,97	1,08

10. Тип объекта. На стоимость объекта влияет такой ценообразующий фактор как тип объекта (встроенное помещение/отдельно стоящий объект с земельным участком в пределах площади застройки).

Различий по данному элементу сравнения не выявлено, следовательно, влияние данного фактора на итоговые результаты оценки Объекта оценки исключено.

11. Состояние отделки. На стоимость оказывает влияние состояние отделки, а именно: объект без ремонта; объект, требующий косметического ремонта; объект со стандартным ремонтом; объект с ремонтом «люкс».

Таблица 368. Матрица соотношений значения средних корректирующих коэффициентов удельных цен по элементу сравнения «Состояние отделки», усредненные по городам России.

Удельная цена		аналог			
		комфортный ремонт (отделка «премиум»)	типовой ремонт (отделка «стандарт»)	требуется косметический ремонт (в т.ч. под чистовую отделку)	требуется капитальный ремонт (в т.ч. без отделки)
объект оценки	комфортный ремонт (отделка «премиум»)	1,00	1,17	1,28	1,49
	типовой ремонт (отделка «стандарт»)	0,86	1,00	1,09	1,27
	требуется косметический ремонт (в т.ч. под чистовую отделку)	0,78	0,91	1,00	1,16
	требуется капитальный ремонт (в т.ч. без отделки)	0,67	0,78	0,86	1,00

* Справочник оценщика недвижимости-2024. Офисная недвижимость. (Приволжский центр методического и информационного обеспечения оценки, г. Нижний Новгород, 2024 г.)

Наименование	Объект оценки	Аналог № 1	Аналог № 2	Аналог № 3
Характеристика	требуется капитальный ремонт	требуется капитальный ремонт	требуется капитальный ремонт	требуется капитальный ремонт
Корректировка		1,00	1,00	1,00

12. Доля стоимости земельного участка. Полученная стоимость является стоимостью единого объекта недвижимости (ЕОН). В состав объектов оценки входят право на земельный участок, отведенный под гараж.

При продаже построенных объектов земельный участок «следует судьбе» этого объекта. Согласно законодательству о государственной регистрации прав на объекты недвижимости переход прав на отдельностоящие здания, строения, сооружения должен осуществляться совместно с земельными участками под ними. Учитывая эту юридическую взаимосвязь, участники рынка (покупатели, продавцы и риелторы) указывают общую цену такой сделки. Однако, для специалистов рынка недвижимости часто возникает необходимость разделения общей цены такого объекта, например, в задачах оценки для управленческих или экономических целей, целей залога, формирования отдельных цен при планировании купли-продажи, при разделении объектов и т. д. Отсюда вытекает необходимость выявления в составе стоимости всего комплекса (земля + улучшения) доли земли и доли улучшений. Но решение такой задачи обычно затруднено, поскольку наиболее адекватный, достоверный расчет стоимости земли должен опираться на цены свободных участков, что сложно выявить на городских и поселковых территориях, как правило, застроенных очень плотно.

стоимости комплекса недвижимости на 01.04.2025 года

стоимости земельных участков (опубликовано 11.04.2025 г.)

Доля стоимости земельного участка в стоимости комплекса недвижимости

Итоги расчета СтатРиелт на основе актуальных рыночных данных за истекший квартал:

№	Назначение объектов, расположенных на участках	Нижняя граница	Верхняя граница	Среднее значение
1	Торговые, офисные, автосервисные и другие общественные здания в хорошем и новом состоянии, расположенные на плотно застроенных участках, обеспеченных необходимыми инженерными коммуникациями	0,11	0,24	0,15
2	Торговые, офисные, автосервисные и другие общественные здания (в т. ч. гостиницы, дома отдыха) в хорошем и новом состоянии, обеспеченные необходимыми инженерными коммуникациями, расположенные на плотно застроенных особо ценных землях , в том числе с пересеченной местностью	0,16	0,28	0,20
3	Складские и производственные здания и комплексы с вспомогательными строениями и сооружениями в хорошем и новом состоянии, расположенные на плотно застроенных участках, обеспеченных необходимыми инженерными коммуникациями	0,06	0,20	0,12

*Источник информации – Ассоциация развития рынка недвижимости СтатРиелт <https://statrielt.ru/statistika-rynka/statistika-na-01-04-2025-g/korrektirovki-stoimosti-zemelnykh-uchastkov/3801-dolya-stoimosti-zemli-v-stoimosti-kompleksa-vedvizhivosti-na-01-04-2025-goda>

На основании данных Ассоциации развития рынка недвижимости СтатРиелт доля стоимости земли в стоимости офисных зданий находится в интервале 0,11 до 0,24. Для расчетов принято значение 0,15.

Обоснование весовых коэффициентов. Поскольку информация об объектах аналогах вызывает одинаковое доверие Оценщик считает возможным присвоить всем объектам аналогам вес равный 1/3.

Показатели	Объект оценки	Аналог №1	Аналог №2	Аналог №3
Наименование объекта	Нежилое здание на земельном участке	Нежилое здание на земельном участке	Нежилое здание на земельном участке	Нежилое здание на земельном участке
Цена предложения, руб.	-	1 460 000	1 382 812,50	2 400 000
Общая площадь объекта	170,8	163,0	143,1	261,8
Стоимость 1 кв.м., рублей	-	8 957	9 663	9 167
Передаваемые права	Право собственности	Право собственности	Право собственности	Право собственности
Корректировка на дату продажи	-	1,00	1,00	1,00
Цена после корректировки, рублей	-	8 957	9 663	9 167
Условия финансирования	Типичные	Типичные	Типичные	Типичные
Корректировка на дату продажи	-	1,00	1,00	1,00
Цена после корректировки, рублей	-	8 957	9 663	9 167
Условия продажи	Рыночные	Рыночные	Рыночные	Рыночные
Корректировка на дату продажи	-	1,00	1,00	1,00
Цена после корректировки, рублей	-	8 957	9 663	9 167
Дата продажи	17.12.2025	09.12.2025	17.12.2025	08.12.2025
Корректировка на дату продажи	-	1,00	1,0526	1,00
Цена после корректировки, рублей	-	8 957	10 171	9 167
Торг	-	Возможен	Торга нет	Торга нет
Корректировка на уторгование	-	0,940	1,000	1,000
Цена после корректировки, рублей	-	8 420	10 171	9 167
Местоположение	Российская Федерация, Ивановская область, Кинешемский муниципальный	Ивановская обл., Фурмановский р-н, Дуляпинское сельское поселение, с. Дуляпино,	обл Ивановская, м.р-н Верхнеландеховский, с.п. Мытское, с Мыт, ул Восточная,	обл Ивановская, м.р-н Палехский, г.п. Палехское, п Палех, ул Баканова, дом 15А

	район, Батмановское сельское поселение, деревня Лагуниха, улица Торговая, дом 6	Больничная ул.	дом 78	
Корректировка на местоположение	-	1,00	1,00	1,00
Цена после корректировки, рублей	-	8 420	10 171	9 167
Материал стен	капитальные	капитальные	капитальные	капитальные
Корректировка на материал стен	-	1,00	1,00	1,00
Цена после корректировки, рублей	-	8 420	10 171	9 167
Назначение/использование	Свободного назначения	Свободного назначения	Свободного назначения	Свободного назначения
Корректировка на материал стен	-	1,00	1,00	1,00
Цена после корректировки, рублей	-	8 420	10 171	9 167
Техническое состояние	условно-удовлетворительное	удовлетворительное несовременное эксплуатируемое	условно-удовлетворительное	условно-удовлетворительное
Корректировка на техническое состояние	-	0,99	1,00	1,00
Цена после корректировки, рублей	-	8 336	10 171	9 167
Состояние отделки	требует капитального ремонта	требует капитального ремонта	требует капитального ремонта	требует капитального ремонта
Корректировка на техническое состояние	-	1,00	1,00	1,00
Цена после корректировки, рублей	-	8 336	10 171	9 167
Площадь объекта	170,8	163,0	143,1	261,8
Корректировка на площадь	-	0,99	0,97	1,08
Цена после корректировки, рублей	-	8 253	9 866	9 900
Весовые коэффициенты	-	1/3	1/3	1/3
Стоимость 1 кв. м, рублей	9 340			
Стоимость объекта оценки, с учетом НДС, руб.	1 595 272			
Доля стоимости земельного участка (15%), руб.	239 291			
Стоимость здания без земельного участка, с учетом НДС, руб.	1 355 981			

11. ИТОГОВОЕ ЗАКЛЮЧЕНИЕ О СТОИМОСТИ ОБЪЕКТОВ ОЦЕНКИ

В качестве итоговой величины признан результат, определенный в рамках одного подхода, поэтому согласования не требуется. Рыночная стоимость объекта оценки по состоянию на дату проведения оценки **17.12.2025 г.** – составляет:

Объект оценки	Рыночная стоимость объекта оценки, с учетом НДС, руб.	Величина НДС (20%), руб.	Рыночная стоимость объекта оценки, без учета НДС (20%), руб.
Нежилое здание с кадастровым номером: 37:07:033601:166, назначение: нежилое, площадь: 170,8 кв.м, количество этажей: 1, в том числе подземных 0, адрес: Российская Федерация, Ивановская область, Кинешемский муниципальный район, Батмановское сельское поселение, деревня Лагуниха, улица Торговая, дом 6	1 355 981	225 996,83	1 129 984,17
Земельный участок с кадастровым номером: 37:07:033601:71, категория земель: земли населенных пунктов, виды разрешенного использования: мед.пункт, площадь 597 кв.м, адрес: Обл. Ивановская, р-н Кинешемский, д. Лагуниха, ул. Торговая, дом 6	239 291		
Итого	1 595 272	225 996,83	1 369 275,17

* Согласно Налоговому Кодексу РФ (Часть II, Раздел VIII «Федеральные налоги», Глава 21 «Налог на добавленную стоимость», Статья 146 «Объект налогообложения») не признаются объектом налогообложения: операции по реализации земельных участков (долей в них).

* НДС 20% в соответствии с п. 3 ст. 164 НК РФ в ред. от 03.08.2018 N 303-ФЗ.

Объект оценки	Рыночная стоимость объекта оценки, с учетом НДС, руб.	Величина НДС (22%), руб.	Рыночная стоимость объекта оценки, без учета НДС (22%), руб.
Нежилое здание с кадастровым номером: 37:07:033601:166, назначение: нежилое, площадь: 170,8 кв.м, количество этажей: 1, в том числе подземных 0, адрес: Российская Федерация, Ивановская область, Кинешемский муниципальный район, Батмановское сельское поселение, деревня Лагуниха, улица Торговая, дом 6	1 355 981	244 521,16	1 111 459,84
Земельный участок с кадастровым номером: 37:07:033601:71, категория земель: земли населенных пунктов, виды разрешенного использования: мед.пункт, площадь 597 кв.м, адрес: Обл. Ивановская, р-н Кинешемский, д. Лагуниха, ул. Торговая, дом 6	239 291		
Итого	1 595 272	244 521,16	1 350 750,84

* Согласно Налоговому Кодексу РФ (Часть II, Раздел VIII «Федеральные налоги», Глава 21 «Налог на добавленную стоимость», Статья 146 «Объект налогообложения») не признаются объектом налогообложения: операции по реализации земельных участков (долей в них).

* НДС 22% в соответствии с п. 3 ст. 164 НК РФ в ред. от 28.11.2025 N 425-ФЗ

Оценщик



/Трухмаев В.Ю./

12. СПИСОК ИСПОЛЬЗОВАННЫХ ИСТОЧНИКОВ

1. Федеральный стандарт оценки «Структура федеральных стандартов оценки и основные понятия, используемые в федеральных стандартах оценки (ФСО I)», утвержденный в качестве обязательного к применению приказом Минэкономразвития России № 200 от 14.04.2022 года.
2. Федеральный стандарт оценки «Виды стоимости (ФСО II)», утвержденный в качестве обязательного к применению приказом Минэкономразвития России № 200 от 14.04.2022 года.
3. Федеральный стандарт оценки «Процесс оценки (ФСО III)», утвержденный в качестве обязательного к применению приказом Минэкономразвития России № 200 от 14.04.2022 года.
4. Федеральный стандарт оценки «Задание на оценку (ФСО IV)», утвержденный в качестве обязательного к применению приказом Минэкономразвития России № 200 от 14.04.2022 года.
5. Федеральный стандарт оценки «Подходы и методы оценки (ФСО V)», утвержденный в качестве обязательного к применению приказом Минэкономразвития России № 200 от 14.04.2022 года.
6. Федеральный стандарт оценки «Отчет об оценке (ФСО VI)», утвержденный в качестве обязательного к применению приказом Минэкономразвития России № 200 от 14.04.2022 года.
7. Федеральный стандарт оценки № 7 «Оценка недвижимости». Приказ Минэкономразвития России от 25.09.2014г. N 611 "Об утверждении Федерального стандарта оценки "Оценка недвижимости (ФСО N 7)".
8. «Справочник оценщика недвижимости-2020. Офисно-торговая недвижимость и сходные типы объектов» (Приволжский центр методического и информационного обеспечения оценки, г. Нижний Новгород, 2020 г.).
9. <http://economy.gov.ru/minec/main>
10. <https://gks.ru/>
11. <https://move.ru/>
12. <https://statielt.ru/>
13. <https://cian.ru/>
14. <https://avito.ru/>

13. ПРИЛОЖЕНИЯ

Приложение А Копии документов, устанавливающих количественные и качественные характеристики объектов оценки

Филиал публично-правовой компании "Роскадастр" по Ивановской области
полное наименование органа регистрации прав
 Выписка из Единого государственного реестра недвижимости об объекте недвижимости

Сведения о характеристиках объекта недвижимости

На основании запроса от 19.12.2025, поступившего на рассмотрение 19.12.2025, сообщаем, что согласно записям Единого государственного реестра недвижимости:

Раздел 1 Лист 1

Здание	
вид объекта недвижимости	
Лист № 1 раздела 1	Всего листов раздела 1: 2
Всего разделов: 3	
Всего листов выписки: 4	
19.12.2025г. № КУВИ-001/2025-229783863	
Кадастровый номер:	37:07:033601:166
Номер кадастрового квартала:	37:07:033601
Дата присвоения кадастрового номера:	09.12.2011
Ранее присвоенный государственный учетный номер:	Иной номер 24:211:002:084007970; Условный номер 37-37-05/029/2007-437
Адрес:	Российская Федерация, Ивановская область, Кинешемский муниципальный район, Батмановское сельское поселение, деревня Лагуниха, улица Торговая, дом 6
Площадь:	170.8
Назначение:	Нежилое
Наименование:	Нежилое здание - фельдшерско-акушерский пункт
Количество этажей, в том числе подземных этажей:	1, в том числе подземных 0
Материал наружных стен:	Кирпичные
Год ввода в эксплуатацию по завершении строительства:	данные отсутствуют
Год завершения строительства:	данные отсутствуют
Кадастровая стоимость, руб.:	2131664.28
Кадастровые номера иных объектов недвижимости, в пределах которых расположен объект недвижимости:	37:07:033601:71
Кадастровые номера помещений, машино-мест, расположенных в здании или сооружении:	данные отсутствуют
Кадастровые номера объектов недвижимости, из которых образован объект недвижимости:	данные отсутствуют
Кадастровые номера образованных объектов недвижимости:	данные отсутствуют
Сведения о включении объекта недвижимости в состав предприятия как имущественного комплекса:	данные отсутствуют
Сведения о включении объекта недвижимости в состав единого недвижимого комплекса:	данные отсутствуют

полное наименование должности	 ДОКУМЕНТ ПОДПИСАН ЭЛЕКТРОННОЙ ПОДПИСЬЮ <small>Сертификат: 0091AAF5A599507BC6D39D2FA052F9A</small> <small>Владелец: ФЕДЕРАЛЬНАЯ СЛУЖБА ГОСУДАРСТВЕННОЙ РЕГИСТРАЦИИ, КАДАСТРА И КАРТОГРАФИИ</small> <small>Действителен с 16.09.2025 по 10.12.2026</small>	инициалы, фамилия

Лист 2

Здание	
вид объекта недвижимости	
Лист № 2 раздела 1	Всего листов раздела 1: 2
Всего разделов: 3	
Всего листов выписки: 4	
19.12.2025г. № КУВИ-001/2025-229783863	
Кадастровый номер:	37:07:033601:166
Виды разрешенного использования:	данные отсутствуют
Сведения о включении объекта недвижимости в реестр объектов культурного наследия:	данные отсутствуют
Сведения о кадастровом инженере:	дата завершения кадастровых работ: 15.03.2007
Сведения о признании многоквартирного дома аварийным и подлежащим сносу или реконструкции и (или) о признании жилого помещения, в том числе жилого дома, непригодным для проживания:	данные отсутствуют
Статус записи об объекте недвижимости:	Сведения об объекте недвижимости имеют статус "актуальные, ранее учтенные"
Особые отметки:	Сведения, необходимые для заполнения разделов: 6 - Сведения о частях объекта недвижимости; 7 - Перечень помещений, машино-мест, расположенных в здании, сооружении; 8 - План расположения помещения, машино-места на этаже (плане этажа), отсутствуют.
Получатель выписки:	Мохова Анастасия Вячеславовна, действующий(ая) на основании документа "" ДЕПАРТАМЕНТ УПРАВЛЕНИЯ ИМУЩЕСТВОМ ИВАНОВСКОЙ ОБЛАСТИ

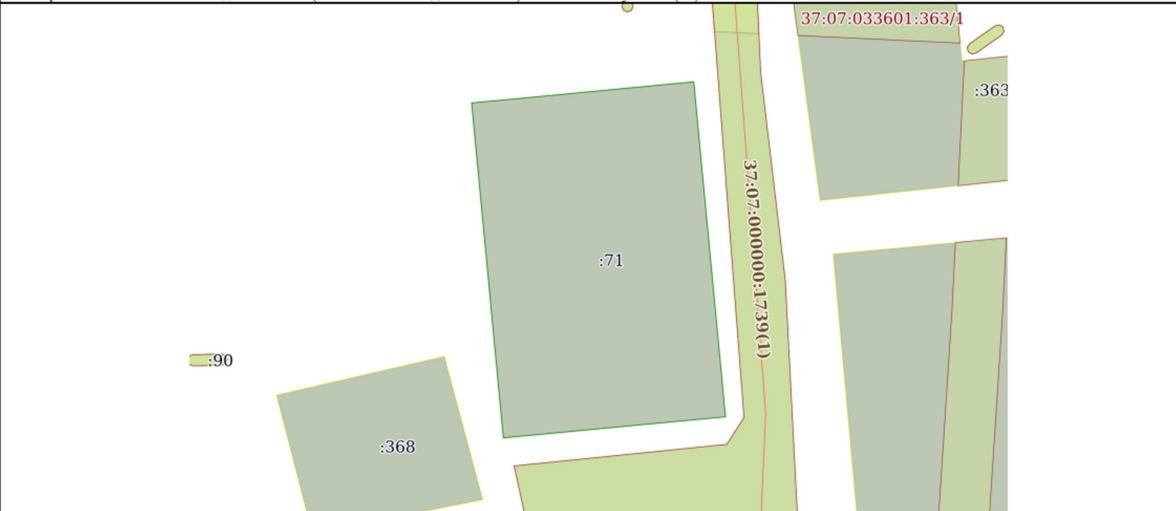
полное наименование должности	 ДОКУМЕНТ ПОДПИСАН ЭЛЕКТРОННОЙ ПОДПИСЬЮ <small>Сертификат: 0091AAF5A599507BC6D39D2FA052F9A</small> <small>Владелец: ФЕДЕРАЛЬНАЯ СЛУЖБА ГОСУДАРСТВЕННОЙ РЕГИСТРАЦИИ, КАДАСТРА И КАРТОГРАФИИ</small> <small>Действителен с 16.09.2025 по 10.12.2026</small>	инициалы, фамилия

Выписка из Единого государственного реестра недвижимости об объекте недвижимости
Сведения о зарегистрированных правах

Здание			
вид объекта недвижимости			
Лист № 1 раздела 2	Всего листов раздела 2: 1	Всего разделов: 3	Всего листов выписки: 4
19.12.2025г. № КУВИ-001/2025-229783863			
Кадастровый номер:		37:07:033601:166	
1	Правообладатель (правообладатели):	1.1	Ивановская область
	Сведения о возможности предоставления третьим лицам персональных данных физического лица:	1.1.1	данные отсутствуют
2	Вид, номер, дата и время государственной регистрации права:	2.1	Собственность 37-37-05/031/2013-800 24.04.2013 00:00:00
3	Сведения об осуществлении государственной регистрации сделки, права без необходимого в силу закона согласия третьего лица, органа:	3.1	данные отсутствуют
4	Ограничение прав и обременение объекта недвижимости:	не зарегистрировано	
5	Договоры участия в долевом строительстве:	не зарегистрировано	
6	Заявленные в судебном порядке права требования:	данные отсутствуют	
7	Сведения о возможности предоставления третьим лицам персональных данных физического лица:	данные отсутствуют	
8	Сведения о возражении в отношении зарегистрированного права:	данные отсутствуют	
9	Сведения о наличии решения об изъятии объекта недвижимости для государственных и муниципальных нужд:	данные отсутствуют	
10	Сведения о невозможности государственной регистрации без личного участия правообладателя или его законного представителя:	данные отсутствуют	
11	Правопритязания и сведения о наличии поступивших, но не рассмотренных заявлений о проведении государственной регистрации права (перехода, прекращения права), ограничения права или обременения объекта недвижимости, сделки в отношении объекта недвижимости:	отсутствуют	


полное наименование должности	 ДОКУМЕНТ ПОДПИСАН ЭЛЕКТРОННОЙ ПОДПИСЬЮ Сертификат: 0091AAFA5A99507BCE6D39D2FA052F9A Владелец: ФЕДЕРАЛЬНАЯ СЛУЖБА ГОСУДАРСТВЕННОЙ РЕГИСТРАЦИИ, КАДАСТРА И КАРТОГРАФИИ Действителен: с 16.09.2025 по 10.12.2026	инициалы, фамилия

Выписка из Единого государственного реестра недвижимости об объекте недвижимости
Описание местоположения объекта недвижимости

Здание			
вид объекта недвижимости			
Лист № 1 раздела 5	Всего листов раздела 5: 1	Всего разделов: 3	Всего листов выписки: 4
19.12.2025г. № КУВИ-001/2025-229783863			
Кадастровый номер:		37:07:033601:166	
Схема расположения объекта недвижимости (части объекта недвижимости) на земельном участке(ах)			
			
Масштаб 1:400	Условные обозначения:		

полное наименование должности	 ДОКУМЕНТ ПОДПИСАН ЭЛЕКТРОННОЙ ПОДПИСЬЮ Сертификат: 0091AAFA5A99507BCE6D39D2FA052F9A Владелец: ФЕДЕРАЛЬНАЯ СЛУЖБА ГОСУДАРСТВЕННОЙ РЕГИСТРАЦИИ, КАДАСТРА И КАРТОГРАФИИ Действителен: с 16.09.2025 по 10.12.2026	инициалы, фамилия

Земельный участок вид объекта недвижимости			
Лист № 3 раздела 1	Всего листов раздела 1: 5	Всего разделов: 6	Всего листов выписки: 12
19.12.2025г. № КУВИ-001/2025-229783930			
Кадастровый номер:		37:07:033601:71	
Сведения о том, что земельный участок полностью расположен в границах зоны с особыми условиями использования территории, территории объекта культурного наследия, публичного сервитута:		зоны: п.15. В границах водоохраных зон запрещаются: 1) использование сточных вод в целях регулирования плодородия почв; 2) размещение кладбищ, скотомогильников, объектов размещения отходов производства и потребления, химических, взрывчатых, токсичных, отравляющих и ядовитых веществ, пунктов захоронения радиоактивных отходов, а также загрязнение территории загрязняющими веществами, предельно допустимые концентрации которых в водах водных объектов рыбохозяйственного значения не установлены; 3) осуществление авиационных мер по борьбе с вредными организмами; 4) движение и стоянка транспортных средств (кроме специальных транспортных средств), за исключением их движения по дорогам и стоянка на дорогах и в специально оборудованных местах, имеющих твердое покрытие; 5) строительство и реконструкция автозаправочных станций, складов горюче-смазочных материалов (за исключением случаев, если автозаправочные станции, склады горюче-смазочных материалов размещены на территориях портов, инфраструктуры внутренних водных путей, в том числе баз (сооружений) для стоянки маломерных судов, объектов органов федеральной службы безопасности), станций технического обслуживания, используемых для технического осмотра и ремонта транспортных средств, осуществление мойки транспортных средств, 6) хранение пестицидов и агрохимикатов (за исключением хранения агрохимикатов в специализированных хранилищах на территориях морских портов за пределами границ прибрежных защитных полос), применение пестицидов и агрохимикатов; 7) сброс сточных, в том числе дренажных, вод; 8) разведка и добыча общераспространенных полезных ископаемых (за исключением случаев, если разведка и добыча общераспространенных полезных ископаемых осуществляются пользователями недр, осуществляющими разведку и добычу иных видов полезных ископаемых, в границах предоставленных им в соответствии с законодательством Российской Федерации о недрах горных отводов и (или) геологических отводов на основании утвержденного технического проекта в соответствии со статьей 19.1 Закона Российской Федерации от 21 февраля 1992 года N 2395-1 "О недрах"); п.17. В границах прибрежных защитных полос наряду с установленными частью 15 настоящей статьи ограничениями запрещаются: 1) распашка земель; 2) размещение отвалов размываемых грунтов; 3) выпас сельскохозяйственных животных и организация для них летних лагерей, ванн, вид/наименование: Прибрежная защитная полоса р.Елпать, Кинешемский муниципальный р-н, Ивановская обл., тип: Прибрежная защитная полоса, дата решения: 03.06.2006, номер решения: 74-ФЗ, наименование ОГВ/ОМСУ: Государственная Дума Российской Федерации	
Сведения о том, что земельный участок расположен в границах особой экономической зоны, территории опережающего развития, зоны территориального развития в Российской Федерации, игорной зоны:		данные отсутствуют	
Сведения о том, что земельный участок расположен в границах особо охраняемой природной территории, Байкальской природной территории и ее экологических зон, лесопарковом зеленом поясе, охотничьего угодья, лесничества:		данные отсутствуют	

		ДОКУМЕНТ ПОДПИСАН ЭЛЕКТРОННОЙ ПОДПИСЬЮ	
Сертификат: 0091A4F5A599507BC7E6D39D2DF8A052F9A		Выданы: ФЕДЕРАЛЬНАЯ СЛУЖБА ГОСУДАРСТВЕННОЙ РЕГИСТРАЦИИ, КАДАСТРА И КАРТОГРАФИИ	
Действителен: с 16.09.2025 по 10.12.2026		Инициалы, фамилия	
_____		_____	
полное наименование должности		полное наименование должности	

Земельный участок вид объекта недвижимости			
Лист № 4 раздела 1	Всего листов раздела 1: 5	Всего разделов: 6	Всего листов выписки: 12
19.12.2025г. № КУВИ-001/2025-229783930			
Кадастровый номер:		37:07:033601:71	
Сведения о расположении земельного участка и (или) расположенного на нем объекта недвижимости в границах территории, в отношении которой принято решение о резервировании земель для государственных или муниципальных нужд:		данные отсутствуют	
Сведения о результатах проведения государственного земельного надзора:		данные отсутствуют	
Сведения о расположении земельного участка в границах территории, в отношении которой утвержден проект межевания территории:		данные отсутствуют	
Условный номер земельного участка:		данные отсутствуют	
Сведения о принятии акта и (или) заключения договора, предусматривающих предоставление в соответствии с земельным законодательством исполнительным органом государственной власти или органом местного самоуправления, находящегося в государственной или муниципальной собственности земельного участка для строительства наемного дома социального использования или наемного дома коммерческого использования:		данные отсутствуют	
Сведения о том, что земельный участок или земельные участки образованы на основании решения об изъятии земельного участка и (или) расположенного на нем объекта недвижимости для государственных или муниципальных нужд:		данные отсутствуют	
Сведения о том, что земельный участок образован из земель или земельного участка, государственная собственность на которые не разграничена:		данные отсутствуют	
Сведения о наличии земельного спора о местоположении границ земельных участков:		данные отсутствуют	
Статус записи об объекте недвижимости:		Сведения об объекте недвижимости имеют статус "актуальные, ранее учтенные"	
Особые отметки:		Сведения об ограничениях права на объект недвижимости, обременениях данного объекта, не зарегистрированных в реестре прав, ограничений прав и обременений недвижимого имущества: вид ограничения (обременения): ограничения прав на земельный участок, предусмотренные статьей 56 Земельного кодекса Российской Федерации, срок действия: с 26.11.2022; реквизиты документа-основания: водный кодекс Российской Федерации от 03.06.2006 № 74-ФЗ выдан:	


		ДОКУМЕНТ ПОДПИСАН ЭЛЕКТРОННОЙ ПОДПИСЬЮ	
Сертификат: 0091A4F5A599507BC7E6D39D2DF8A052F9A		Выданы: ФЕДЕРАЛЬНАЯ СЛУЖБА ГОСУДАРСТВЕННОЙ РЕГИСТРАЦИИ, КАДАСТРА И КАРТОГРАФИИ	
Действителен: с 16.09.2025 по 10.12.2026		Инициалы, фамилия	
_____		_____	
полное наименование должности		полное наименование должности	

Земельный участок			
вид объекта недвижимости			
Лист № 5 раздела 1	Всего листов раздела 1: 5	Всего разделов: 6	Всего листов выписки: 12
19.12.2025г. № КУВИ-001/2025-229783930			
Кадастровый номер:		37:07:033601:71	
Получатель выписки:		Государственная Дума Российской Федерации. вид ограничения (обременения): ограничения прав на земельный участок, предусмотренные статьей 56 Земельного кодекса Российской Федерации; срок действия: с 28.11.2022; реквизиты документа-основания: водный кодекс Российской Федерации от 03.06.2006 № 74-ФЗ выдан: Государственная Дума Российской Федерации. Сведения, необходимые для заполнения раздела: 4 - Сведения о частях земельного участка, отсутствуют	
		Мохова Анастасия Вячеславовна, действующий(ая) на основании документа "" ДЕПАРТАМЕНТ УПРАВЛЕНИЯ ИМУЩЕСТВОМ ИВАНОВСКОЙ ОБЛАСТИ	


полное наименование должности		 ДОКУМЕНТ ПОДПИСАН ЭЛЕКТРОННОЙ ПОДПИСЬЮ Сертификат: 0091AAF5A599507BC7E6D39FD2FA052F9A Владелец: ФЕДЕРАЛЬНАЯ СЛУЖБА ГОСУДАРСТВЕННОЙ РЕГИСТРАЦИИ КАДАСТРА И КАРТОГРАФИИ Действителен: с 16.09.2025 по 10.12.2026	инициалы, фамилия	
-------------------------------	--	---	-------------------	--

Выписка из Единого государственного реестра недвижимости об объекте недвижимости
 Сведения о зарегистрированных правах

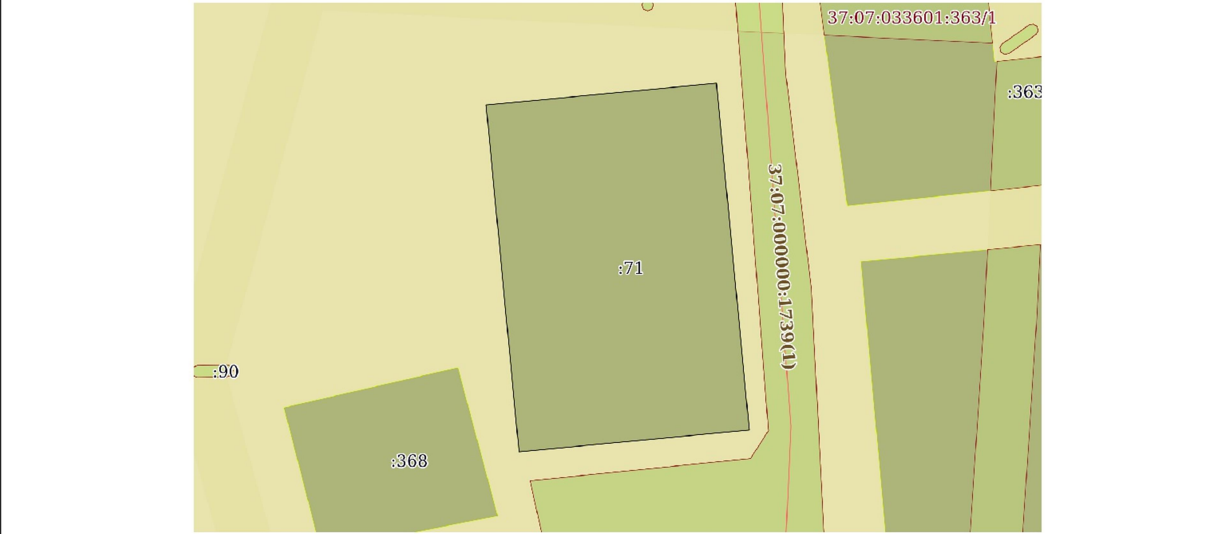
Земельный участок			
вид объекта недвижимости			
Лист № 1 раздела 2	Всего листов раздела 2: 2	Всего разделов: 6	Всего листов выписки: 12
19.12.2025г. № КУВИ-001/2025-229783930			
Кадастровый номер:		37:07:033601:71	
1	Правообладатель (правообладатели):	1.1	Ивановская область
	Сведения о возможности предоставления третьим лицам персональных данных физического лица:	1.1.1	данные отсутствуют
2	Вид, номер, дата и время государственной регистрации права:	2.1	Собственность 37-37-05/031/2013-799 24.04.2013 00:00:00
3	Сведения об осуществлении государственной регистрации сделки, права без необходимого в силу закона согласия третьего лица, органа:	3.1	данные отсутствуют
4	Ограничение прав и обременение объекта недвижимости:	не зарегистрировано	
5	Договоры участия в долевом строительстве:	не зарегистрировано	
6	Заявленные в судебном порядке права требования:	данные отсутствуют	
7	Сведения о возможности предоставления третьим лицам персональных данных физического лица:	данные отсутствуют	
8	Сведения о возражении в отношении зарегистрированного права:	данные отсутствуют	
9	Сведения о наличии решения об изъятии объекта недвижимости для государственных и муниципальных нужд:	данные отсутствуют	
10	Сведения о невозможности государственной регистрации без личного участия правообладателя или его законного представителя:	данные отсутствуют	
11	Правопритязания и сведения о наличии поступивших, но не рассмотренных заявлений о проведении государственной регистрации права (перехода, прекращения права), ограничения права или обременения объекта недвижимости, сделки в отношении объекта недвижимости:	отсутствуют	


полное наименование должности		 ДОКУМЕНТ ПОДПИСАН ЭЛЕКТРОННОЙ ПОДПИСЬЮ Сертификат: 0091AAF5A599507BC7E6D39FD2FA052F9A Владелец: ФЕДЕРАЛЬНАЯ СЛУЖБА ГОСУДАРСТВЕННОЙ РЕГИСТРАЦИИ КАДАСТРА И КАРТОГРАФИИ Действителен: с 16.09.2025 по 10.12.2026	инициалы, фамилия	
-------------------------------	--	---	-------------------	--

Земельный участок			
вид объекта недвижимости			
Лист № 2 раздела 2	Всего листов раздела 2: 2	Всего разделов: 6	Всего листов выписки: 12
19.12.2025г. № КУВИ-001/2025-229783930			
Кадастровый номер:		37:07:033601:71	
11	Сведения о невозможности государственной регистрации перехода, прекращения, ограничения права на земельный участок из земель сельскохозяйственного назначения:	данные отсутствуют	

полное наименование должности	 ДОКУМЕНТ ПОДПИСАН ЭЛЕКТРОННОЙ ПОДПИСЬЮ Сертификат: 0091AAF5A599507BC7E6D39FD2DFA052F9A Владелец: ФЕДЕРАЛЬНАЯ СЛУЖБА ГОСУДАРСТВЕННОЙ РЕГИСТРАЦИИ, КАДАСТРА И КАРТОГРАФИИ Действителен: с 16.09.2025 по 10.12.2026	инициалы, фамилия

Выписка из Единого государственного реестра недвижимости об объекте недвижимости
 Описание местоположения земельного участка

Земельный участок			
вид объекта недвижимости			
Лист № 1 раздела 3	Всего листов раздела 3: 1	Всего разделов: 6	Всего листов выписки: 12
19.12.2025г. № КУВИ-001/2025-229783930			
Кадастровый номер:		37:07:033601:71	
План (чертеж, схема) земельного участка			
			
Масштаб 1:400	Условные обозначения:		

полное наименование должности	 ДОКУМЕНТ ПОДПИСАН ЭЛЕКТРОННОЙ ПОДПИСЬЮ Сертификат: 0091AAF5A599507BC7E6D39FD2DFA052F9A Владелец: ФЕДЕРАЛЬНАЯ СЛУЖБА ГОСУДАРСТВЕННОЙ РЕГИСТРАЦИИ, КАДАСТРА И КАРТОГРАФИИ Действителен: с 16.09.2025 по 10.12.2026	инициалы, фамилия


Выписка из Единого государственного реестра недвижимости об объекте недвижимости

Описание местоположения земельного участка

Земельный участок			
вид объекта недвижимости			
Лист № 1 раздела 3.1	Всего листов раздела 3.1: 1	Всего разделов: 6	Всего листов выписки: 12
19.12.2025г. № КУВИ-001/2025-229783930			
Кадастровый номер:		37:07:033601:71	

Описание местоположения границ земельного участка

№ п/п	Номер точки		Дирекционный угол	Горизонтальное проложение, м	Описание закрепления на местности	Кадастровые номера смежных участков	Сведения об адресах правообладателей смежных земельных участков
	начальная	конечная					
1	2	3	4	5	6	7	8
1	1.1.1	1.1.2	84°34.7'	19.9	данные отсутствуют	данные отсутствуют	данные отсутствуют
2	1.1.2	1.1.3	174°35.3'	30	данные отсутствуют	данные отсутствуют	данные отсутствуют
3	1.1.3	1.1.4	264°34.7'	19.9	данные отсутствуют	данные отсутствуют	данные отсутствуют
4	1.1.4	1.1.1	354°35.3'	30	данные отсутствуют	данные отсутствуют	данные отсутствуют

полное наименование должности		 ДОКУМЕНТ ПОДПИСАН ЭЛЕКТРОННОЙ ПОДПИСЬЮ Сертификат: 0091AAR5A599507BC7BFD39D2DFA052F9A Владелец: ФЕДЕРАЛЬНАЯ СЛУЖБА ГОСУДАРСТВЕННОЙ РЕГИСТРАЦИИ, КАДАСТРА И КАРТОГРАФИИ Действителен: с 16.09.2025 по 10.12.2026	инициалы, фамилия
-------------------------------	--	--	-------------------

Выписка из Единого государственного реестра недвижимости об объекте недвижимости

Описание местоположения земельного участка

Земельный участок			
вид объекта недвижимости			
Лист № 1 раздела 3.2	Всего листов раздела 3.2: 1	Всего разделов: 6	Всего листов выписки: 12
19.12.2025г. № КУВИ-001/2025-229783930			
Кадастровый номер:		37:07:033601:71	

Сведения о характерных точках границы земельного участка

Номер точки	Координаты, м		Описание закрепления на местности	Средняя квадратичная погрешность определения координат характерных точек границ земельного участка, м
	X	Y		
1	2	3	4	5
1	329786.67	2295986.31	-	0.2
2	329788.55	2296006.12	-	0.2
3	329758.68	2296008.95	-	0.2
4	329756.8	2295989.14	-	0.2
1	329786.67	2295986.31	-	0.2

полное наименование должности		 ДОКУМЕНТ ПОДПИСАН ЭЛЕКТРОННОЙ ПОДПИСЬЮ Сертификат: 0091AAR5A599507BC7BFD39D2DFA052F9A Владелец: ФЕДЕРАЛЬНАЯ СЛУЖБА ГОСУДАРСТВЕННОЙ РЕГИСТРАЦИИ, КАДАСТРА И КАРТОГРАФИИ Действителен: с 16.09.2025 по 10.12.2026	инициалы, фамилия
-------------------------------	--	--	-------------------


Выписка из Единого государственного реестра недвижимости об объекте недвижимости
Сведения о частях земельного участка

Земельный участок вид объекта недвижимости			
Лист № 1 раздела 4.1	Всего листов раздела 4.1: 2	Всего разделов: 6	Всего листов выписки: 12
19.12.2025г. № КУВИ-001/2025-229783930			
Кадастровый номер:		37:07:033601:71	
Учетный номер части	Площадь, м2	Содержание ограничения в использовании или ограничения права на объект недвижимости или обременения объекта недвижимости	
1	2	3	
	Весь	<p>вид ограничения (обременения): ограничения прав на земельный участок, предусмотренные статьей 56 Земельного кодекса Российской Федерации; Срок действия: не установлен; реквизиты документа-основания: водный кодекс Российской Федерации от 03.06.2006 № 74-ФЗ выдан: Государственная Дума Российской Федерации; Содержание ограничения (обременения): п.15. В границах водоохранных зон запрещаются: 1) использование сточных вод в целях регулирования плодородия почв; 2) размещение кладбищ, скотомогильников, объектов размещения отходов производства и потребления, химических, взрывчатых, токсичных, отравляющих и ядовитых веществ, пунктов захоронения радиоактивных отходов, а также загрязнение территории загрязняющими веществами, предельно допустимые концентрации которых в водах водных объектов рыбохозяйственного значения не установлены; 3) осуществление авиационных мер по борьбе с вредными организмами; 4) движение и стоянка транспортных средств (кроме специальных транспортных средств), за исключением их движения по дорогам и стоянки на дорогах и в специально оборудованных местах, имеющих твердое покрытие; 5) строительство и реконструкция автозаправочных станций, складов горюче-смазочных материалов (за исключением случаев, если автозаправочные станции, склады горюче-смазочных материалов размещены на территориях портов, инфраструктуры внутренних водных путей, в том числе баз (сооружений) для стоянки маломерных судов, объектов органов федеральной службы безопасности), станций технического обслуживания, используемых для технического осмотра и ремонта транспортных средств, осуществление мойки транспортных средств; 6) хранение пестицидов и агрохимикатов (за исключением хранения агрохимикатов в специализированных хранилищах на территориях морских портов за пределами границ прибрежных защитных полос), применение пестицидов и агрохимикатов; 7) сброс сточных, в том числе дренажных, вод; 8) разведка и добыча общераспространенных полезных ископаемых (за исключением случаев, если разведка и добыча общераспространенных полезных ископаемых осуществляются пользователями недр, осуществляющими разведку и добычу иных видов полезных ископаемых, в границах предоставленных им в соответствии с законодательством Российской Федерации о недрах горных отводов и (или) геологических отводов на основании утвержденного технического проекта в соответствии со статьей 19.1 Закона Российской Федерации от 21 февраля 1992 года N 2395-1 "О недрах"), п.17. В границах прибрежных защитных полос наряду с установленными частью 15 настоящей статьи ограничениями запрещаются: 1) распашка земель; 2) размещение отвалов размываемых грунтов; 3) выпас сельскохозяйственных животных и организация для них летних лагерей, ваны; Реестровый</p>	

 ДОКУМЕНТ ПОДПИСАН ЭЛЕКТРОННОЙ ПОДПИСЬЮ Сертификат: 0091AAF5A599507BC7E6D39D2FA052F9A Выдана: ФЕДЕРАЛЬНАЯ СЛУЖБА ГОСУДАРСТВЕННОЙ РЕГИСТРАЦИИ, КАДАСТРА И КАРТОГРАФИИ Действителен: с 16.09.2025 по 10.12.2026		_____ инициалы, фамилия
_____		_____
полное наименование должности		

Лист 12

Земельный участок вид объекта недвижимости			
Лист № 2 раздела 4.1	Всего листов раздела 4.1: 2	Всего разделов: 6	Всего листов выписки: 12
19.12.2025г. № КУВИ-001/2025-229783930			
Кадастровый номер:		37:07:033601:71	
	Весь	<p>номер границы: 37:07-6.678; Вид объекта реестра границ: Зона с особыми условиями использования территории; Вид зоны по документу: Водоохранная зона р.Елнать, Кинешемский муниципальный р-н, Ивановская обл.; Тип зоны: Водоохранная зона</p> <p>вид ограничения (обременения): ограничения прав на земельный участок, предусмотренные статьей 56 Земельного кодекса Российской Федерации; Срок действия: не установлен; реквизиты документа-основания: водный кодекс Российской Федерации от 03.06.2006 № 74-ФЗ выдан: Государственная Дума Российской Федерации; Содержание ограничения (обременения): п.15. В границах водоохранных зон запрещаются: 1) использование сточных вод в целях регулирования плодородия почв; 2) размещение кладбищ, скотомогильников, объектов размещения отходов производства и потребления, химических, взрывчатых, токсичных, отравляющих и ядовитых веществ, пунктов захоронения радиоактивных отходов, а также загрязнение территории загрязняющими веществами, предельно допустимые концентрации которых в водах водных объектов рыбохозяйственного значения не установлены; 3) осуществление авиационных мер по борьбе с вредными организмами; 4) движение и стоянка транспортных средств (кроме специальных транспортных средств), за исключением их движения по дорогам и стоянки на дорогах и в специально оборудованных местах, имеющих твердое покрытие; 5) строительство и реконструкция автозаправочных станций, складов горюче-смазочных материалов (за исключением случаев, если автозаправочные станции, склады горюче-смазочных материалов размещены на территориях портов, инфраструктуры внутренних водных путей, в том числе баз (сооружений) для стоянки маломерных судов, объектов органов федеральной службы безопасности), станций технического обслуживания, используемых для технического осмотра и ремонта транспортных средств, осуществление мойки транспортных средств; 6) хранение пестицидов и агрохимикатов (за исключением хранения агрохимикатов в специализированных хранилищах на территориях морских портов за пределами границ прибрежных защитных полос), применение пестицидов и агрохимикатов; 7) сброс сточных, в том числе дренажных, вод; 8) разведка и добыча общераспространенных полезных ископаемых (за исключением случаев, если разведка и добыча общераспространенных полезных ископаемых осуществляются пользователями недр, осуществляющими разведку и добычу иных видов полезных ископаемых, в границах предоставленных им в соответствии с законодательством Российской Федерации о недрах горных отводов и (или) геологических отводов на основании утвержденного технического проекта в соответствии со статьей 19.1 Закона Российской Федерации от 21 февраля 1992 года N 2395-1 "О недрах"), п.17. В границах прибрежных защитных полос наряду с установленными частью 15 настоящей статьи ограничениями запрещаются: 1) распашка земель; 2) размещение отвалов размываемых грунтов; 3) выпас сельскохозяйственных животных и организация для них летних лагерей, ваны; Реестровый номер границы: 37:07-6.679; Вид объекта реестра границ: Зона с особыми условиями использования территории; Вид зоны по документу: Прибрежная защитная полоса р.Елнать, Кинешемский муниципальный р-н, Ивановская обл.; Тип зоны: Прибрежная защитная полоса</p>	

 ДОКУМЕНТ ПОДПИСАН ЭЛЕКТРОННОЙ ПОДПИСЬЮ Сертификат: 0091AAF5A599507BC7E6D39D2FA052F9A Выдана: ФЕДЕРАЛЬНАЯ СЛУЖБА ГОСУДАРСТВЕННОЙ РЕГИСТРАЦИИ, КАДАСТРА И КАРТОГРАФИИ Действителен: с 16.09.2025 по 10.12.2026		_____ инициалы, фамилия
_____		_____
полное наименование должности		

ФЕДЕРАЛЬНОЕ АГЕНТСТВО
 КАДАСТРА ОБЪЕКТОВ НЕДВИЖИМОСТИ
 ФЕДЕРАЛЬНОЕ ГОСУДАРСТВЕННОЕ УНИТАРНОЕ ПРЕДПРИЯТИЕ
 «РОССИЙСКИЙ ГОСУДАРСТВЕННЫЙ ЦЕНТР ИНВЕНТАРИЗАЦИИ
 И УЧЕТА ОБЪЕКТОВ НЕДВИЖИМОСТИ»
ФГУП «РОСТЕХИНВЕНТАРИЗАЦИЯ»
ИВАНОВСКИЙ ФИЛИАЛ
КИНЕСHEМСКОЕ ОТДЕЛЕНИЕ

Адрес (местоположение):

Область, республика, край _____ 155826, Ивановская _____
 район _____ Кинешемский _____
 Населенный пункт _____ д.Лагуниха _____
 Улица _____ Торговая _____
 Дом _____ 6 _____

Технический паспорт

на _____ нежилое здание –фельдшерско-акушерский пункт _____
 _____ Литера Б _____
 наименование объекта учета

(дата обследования
 объекта учета)

15.03.2007 г.

Номер	порядковый	
	инвентарный	24:211:002:084004940
	кадастровый	

условный

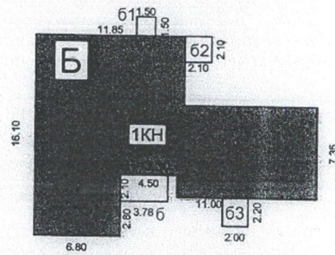
34:04:0:0:24:211:002:084004940



*Копия выдана
 М.С. Курдюков
 15.06.2008 г.
 Алексей О.А. Шуб*

ч. сектор

магазин



клуб

ул. Торговая

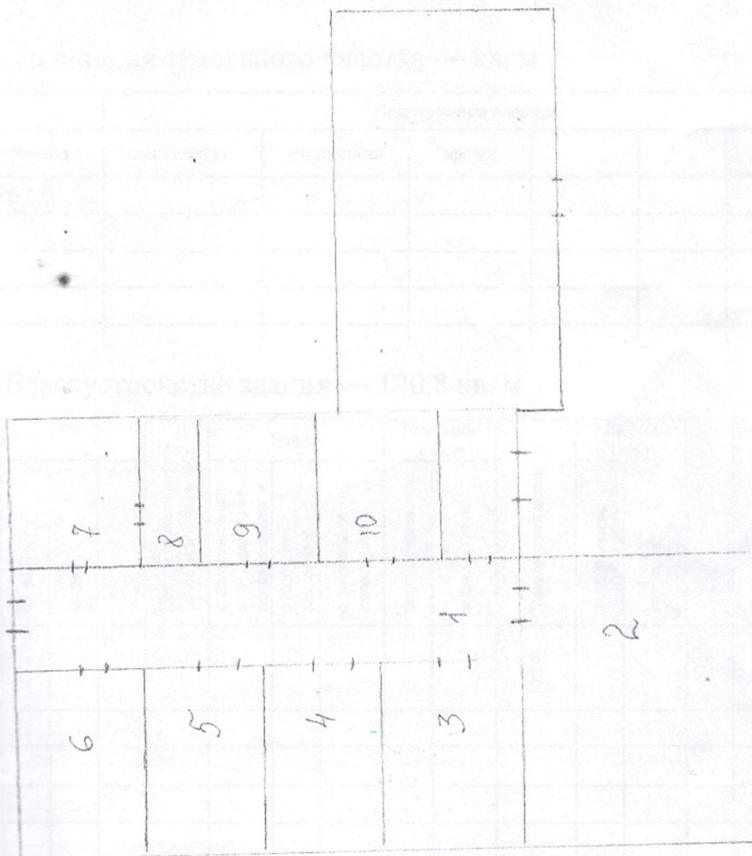
Кинешемское отделение Ивановского филиала ФГУП "Ростехинвентаризация"			
Лист №	План-схема земельного участка Ивановская обл. Кинешемский р-н, д. Лагуниха, ул. Торговая д 6		Масштаб
1			1 : 500
Дата	Должность	Ф.И.О.	Подпись
15.03.07	ст. техник	Смирнова И.В.	
31.05.07	Бригадир	Холмовский Д.Г.	

4

Лагунихинский фельдшерско-акушерский пункт

Экспликация

- 1. корридор
- 2. процедурный кабинет
- 3. акушерский кабинет
- 4. детский кабинет
- 5. процедурный кабинет
- 6. бытовая
- 7. бытовая
- 8. сан.узел
- 9. кладовая
- 10. котельная




Приложение Б Информация об объектах – аналогах

avito.ru/furmanov/kommercheskaya_nedvizhimost/svobodnogo_naznacheniya_163_m_7744263764?context=H4sIAAAAAAAAA_wE_AMD_YToyOntzOjEzOiJsbn2NhbFByaW9yaXR5JjtiOjE7czoxOU4JjtzOjE2OjBZzdYenkwR2lwck1TMm9zljt9gRLGSj8A...

Главная > > > Продам > Помещение свободного назначения

Свободного назначения, 163 м²

В избранное Сравнить Заметка Скачать презентацию



1 460 000 Р за всё
8 957 Р за м²
История цены

[Показать телефон](#)
в xxx-xxx-xxx-xx

[Написать сообщение](#)
Отвечает за несколько часов

Спросите у продавца

Здравствуйте!

[Когда можно посмотреть?](#)

[Сегодня можно посмотреть?](#)

[Завтра можно посмотреть?](#)

Пользователь
Компания
[Документы проверены](#)

[Подписаться на продавца](#)

Контактное лицо
Сергей

О помещении

Вход: с улицы	Отделка: чистовая
Отдельный вход: есть	Мощность электросети: 25 кВт, можно увеличить
Общая площадь: 163 м ²	Отопление: автономное
Этаж: 1	Тип сделки: продажа
Высота потолков: 3 м	

avito.ru/furmanov/kommercheskaya_nedvizhimost/svobodnogo_naznacheniya_163_m_7744263764?context=H4sIAAAAAAAAA_wE_AMD_YToyOntzOjEzOiJsbn2NhbFByaW9yaXR5JjtiOjE7czoxOU4JjtzOjE2OjBZzdYenkwR2lwck1TMm9zljt9gRLGSj8A...

Расположение

Ивановская обл., Фурмановский р-н, Дулягинское сельское поселение, с. Дулягино, Больничная ул. [Показать карту](#)

Описание

Данная стоимость указана только до конца месяца. Успевайте вложиться до подорожания! Продам отдельно стоящее здание (бывший магазин) в поселке Дулягино. Здание построено из белого кирпича, стены толстые, окна-стеклопакеты. Площадь здания 163 кв.м, это большой зал и подсобные помещения. Крыша покрыта бетонными плитами а сверху еще сделана односкатная. В будущем можно построить полноценный второй и третий этаж. Есть центральный водопровод, электричество и туалет. Отапливается здание древесным котлом. В десяти метрах от здания проходит газовая труба, можно провести газ по льготной цене. Земля под зданием отмежевана. Здание расположено в центре поселка не далеко от администрации. Подвездные пути от города до магазина асфальтированы. Автобус ходит в поселок 4 раза в день. Идеальное вложение средств в прибыльный бизнес. Можно использовать под швейный цех, под любой магазин, аптеку, озон, валберис, просто сдавать..... Этих бизнес направлений в поселке нет. Вы будете первыми. Не упустите свою удачу. На все интересующие вас вопросы отвечу по телефону или при встрече.

О здании

Готовность: в эксплуатации	Парковка: на улице, бесплатная, подходит для грузового транспорта
Тип здания: другой	Количество парковочных мест: 20
Удалённость от дороги: первая линия	

№ 7744263764 - 5 декабря в 19:20 - 1282 просмотра (+10 сегодня) [Пожаловаться](#)

1 460 000 Р за всё
8 957 Р за м²
История цены

[Показать телефон](#)
в xxx-xxx-xxx-xx

[Написать сообщение](#)
Отвечает за несколько часов

Спросите у продавца

Здравствуйте!

[Когда можно посмотреть?](#)

[Сегодня можно посмотреть?](#)

[Завтра можно посмотреть?](#)

Пользователь
Компания
[Документы проверены](#)

[Подписаться на продавца](#)

Контактное лицо
Сергей

https://www.avito.ru/furmanov/kommercheskaya_nedvizhimost/svobodnogo_naznacheniya_163_m_7744263764?context=H4sIAAAAAAAAA_wE_AMD_YToyOntzOjEzOiJsbn2NhbFByaW9yaXR5JjtiOjE7czoxOU4JjtzOjE2OjBZzdYenkwR2lwck1TMm9zljt9gRLGSj8AAAA

torgi.gov.ru/new/public/lots/lot/22000015500000000056_1/(lotInfo:info)?fromRec=false

GIS ТОРГИ Торги Реестры Законодательство Аналитика Служба поддержки Войти / Зарегистрироваться

нежилое здание с земельным участком, расположенным по адресу: Ивановская область, Верхнеландеховский район, с. Мыт, ул. Восточная, д. 78

Состоялся 167 Добавить в избранное Показать на карте

Электронный аукцион

Извещение, лот №22000015500000000056, лот №1

Начальная цена **1 106 250,00 Р** [С учетом НДС](#)

Итоговая цена **1 382 812,50 Р**

Шаг аукциона **55 312,50 Р (5,00 %)**

Вид торгов Продажа (приватизация) государственного и муниципального имущества

Продажа

Федеральный закон от 21.12.2001 № 178-ФЗ

Электронная площадка АО «ЕЭТП»

Субъект местонахождения имущества Ивановская область

Дата и время начала подачи заявок 06.12.2024 09:00 (МСК)

Дата и время окончания подачи заявок 14.01.2025 15:00 (МСК)

Дата проведения торгов 20.01.2025 09:00 (МСК)

[Посмотреть сведения из ЕГРН](#) →
Сведения доступны для просмотра
*сервис работает в пилотном режиме

torgi.gov.ru/new/public/lots/lot/22000015500000000056_1/(lotInfo:info)?fromRec=false

GIS ТОРГИ Торги Реестры Законодательство Аналитика Служба поддержки Войти / Зарегистрироваться

Сведения о лоте

Документы и сведения

Сведения о лоте

Основание (наименование государственного органа, органа местного самоуправления, принявших решение о приватизации и реквизиты решения) постановление администрации Верхнеландеховского муниципального района от 03.12.2024 № 503 "Об условиях приватизации муниципального имущества"

Предмет торгов (наименование лота) нежилое здание с земельным участком, расположенным по адресу: Ивановская область, Верхнеландеховский район, с. Мыт, ул. Восточная, д. 78

Описание лота - нежилое здание, общая площадь 143,10 кв.м, кадастровый номер 37:01:010110:1521, адрес (местоположение) объекта: Ивановская область, Верхнеландеховский район, с. Мыт, ул. Восточная, д. 78; земельный участок с кадастровым номером 37:01:010110:582, адрес (местоположение) объекта: Ивановская область, Верхнеландеховский район, с. Мыт, ул. Восточная, д. 78, категория земель - земли населенных пунктов, разрешенное использование - под здание медицинского пункта, общей площадью 1304 кв.м.

Извещение на электронной площадке (ссылка)

Субъект местонахождения имущества Ивановская область

Местонахождение имущества обл Ивановская, м-р-н Верхнеландеховский, с/п. Мытское, с. Мыт, ул. Восточная, дом 78

Категория объекта Здания

Форма собственности Муниципальная собственность

Порядок ознакомления с имуществом, иной информацией в соответствии с информационным сообщением

Обременения, ограничения НЕТ

Срок заключения договора договор купли-продажи (приложение 2 к информационному сообщению) заключается между Продавцом и победителем в течение 5 (пяти) рабочих дней со дня подведения итогов аукциона.

Начальная цена 1 106 250,00 Р

НДС С учетом НДС

Шаг аукциона 55 312,50 Р (5,00 %)

Размер задатка 110 625,00 Р (10,00 %)


[https://torgi.gov.ru/new/public/lots/lot/22000015500000000056_1/\(lotInfo:info\)?fromRec=false](https://torgi.gov.ru/new/public/lots/lot/22000015500000000056_1/(lotInfo:info)?fromRec=false)

torgi.gov.ru/new/public/lots/lot/21000001540000000056_1/(lotInfo:info)?fromRec=false

ГИС ТОРГИ Торги Реестры Законодательство Аналитика Служба поддержки Войти / Зарегистрироваться

Административное здание (нежилое) с земельным участком

Состоялся 61 Добавить в избранное Показать на карте



Публичное предложение

Извещение, лот	№21000001540000000056, лот №1		
Начальная цена	4 800 000,00 Р	С учетом НДС	Цена отсечения 2 400 000,00 Р
Итоговая цена	2 400 000,00 Р		
Шаг аукциона	120 000,00 Р (2,50 %)	Шаг понижения	240 000,00 Р
Вид торгов	Продажа (приватизация) государственного и муниципального имущества		
	Продажа		
	Федеральный закон от 21.12.2001 № 178-ФЗ		
Электронная площадка	АО «ЕЭТП»		
Субъект местонахождения имущества	Ивановская область		
Дата и время начала подачи заявок	01.09.2025 08:00 (МСК)		
Дата и время окончания подачи заявок	26.09.2025 17:00 (МСК)		
Дата проведения торгов	01.10.2025 10:00 (МСК)		

[Просмотреть сведения из ЕГРН](#)

Сведения доступны для просмотра

*сервис работает в пилотном режиме

torgi.gov.ru/new/public/lots/lot/21000001540000000056_1/(lotInfo:info)?fromRec=false

ГИС ТОРГИ Торги Реестры Законодательство Аналитика Служба поддержки Войти / Зарегистрироваться

Сведения о лоте

Документы и сведения

Сведения о лоте

Основание (наименование государственного органа, органа местного самоуправления, принявшего решение о приватизации и реквизиты решения)
Администрация Палехского муниципального района

Предмет торгов (наименование лота)
Административное здание (нежилое) с земельным участком

Описание лота
Административное здание (нежилое), количество этажей-2, общей площадью 261,6 кв.м., кадастровый номер 3711.04.0129.235, земельный участок, для размещения административного здания, общая площадь 425 кв.м., кадастровый номер 3711.04.0123.33

Извещение на электронной площадке (ссылка)
Сведения о предыдущих извещениях (соединить)
Извещение №21000001540000000053, дата публикации 16.06.2025, лот №1. Не состоялся

Сведения прогнозного плана (программы) приватизации
Прогнозный план (программа) приватизации имущества Палехского муниципального района на 2025 год, объект №04142100000154000012 Административное здание (нежилое)

Субъект местонахождения имущества
Ивановская область

Местонахождение имущества
обл Ивановская, м-р-н Палехский, г.п. Палехское, п. Палех, ул. Баканова, дом 15А

Категория объекта
Здания

Форма собственности
Муниципальная собственность

Порядок ознакомления с имуществом, иной информацией
В соответствии с аукционной документацией

Обременения, ограничения
отсутствуют

Срок заключения договора
заключается между Продавцом и победителем в течение 5 рабочих дней

Вид договора
Договор купли-продажи

Начальная цена
4 800 000,00 Р

НДС
С учетом НДС

Шаг аукциона
120 000,00 Р (2,50 %)


Размер задатка
480 000,00 Р (10,00 %)

Цена отсечения
2 400 000,00 Р

[https://torgi.gov.ru/new/public/lots/lot/21000001540000000056_1/\(lotInfo:info\)?fromRec=false](https://torgi.gov.ru/new/public/lots/lot/21000001540000000056_1/(lotInfo:info)?fromRec=false)

Приложение В Фотографии объекта оценки













САМОРЕГУЛИРУЕМАЯ ОРГАНИЗАЦИЯ
РЕГИОНАЛЬНАЯ АССОЦИАЦИЯ ОЦЕНЩИКОВ



Росстп, 350001, Краснодарский край
г. Краснодар, ул. Адыгейская набережная, д.98

тел/факс: 8 -800-500-61-61
E-mail: rao.raoynfo@gmail.com
www.rago.ru

ВЫПИСКА

ИЗ РЕЕСТРА САМОРЕГУЛИРУЕМОЙ ОРГАНИЗАЦИИ ОЦЕНЩИКОВ

Настоящая выписка из реестра СРО РАО выдана по заявлению
Трухмаева Вадима Юрьевича

(Ф.И.О. заявителя или полномочного представителя организации)

о том, что **Трухмаев Вадим Юрьевич**

(Ф.И.О. оценщика)

является действительным членом, и включен(а) в реестр членов СРО РАО
«05» августа 2020 года за регистрационным номером № 01215.

Квалификационный аттестат по направлению:

- «оценка недвижимости» № 008600-1 от 04.04.2018, выданный ФБУ
"Федеральный ресурсный центр по организации подготовки управленческих
кадров".

- «оценка движимого имущества» № 007557-2 от 29.03.2018, выданный
ФБУ "Федеральный ресурсный центр по организации подготовки
управленческих кадров".

Приостановка права осуществления оценочной деятельности: нет

Данные сведения предоставлены по состоянию на «05» августа 2020г.

Дата составления выписки «05» августа 2020г.

Президент СРО РАО



К. И. Овчинников

САМОРЕГУЛИРУЕМАЯ ОРГАНИЗАЦИЯ
РЕГИОНАЛЬНАЯ АССОЦИАЦИЯ ОЦЕНЩИКОВ
Регистрационный номер № 0013 в ЕГР СРО от 30.12.2011г.

СВИДЕТЕЛЬСТВО

05 августа 2020г.
дата выдачи свидетельства

№ 01273
номер свидетельства

**Трухмаев
Вадим Юрьевич**

ИНН 583605042327

является членом СРО Региональная ассоциация оценщиков
и имеет право на осуществление оценочной деятельности
на территории Российской Федерации

Президент СРО РАО



К.И. Овчинников

В случае прекращения членства в СРО Свидетельство действует в пользу члена СРО РАО по адресу:
г. Красноярск, ул. Адылбаски гоберсали, д.38

МОСКОВСКАЯ ФИНАНСОВО-ПРОМЫШЛЕННАЯ
АКАДЕМИЯ

30.11.2005 г. СЕРТИФИКАТ № 5053

Выдан **Трухмашеву Вадиму Юрьевичу**

в том, что он прошел обучение на курсах

«Оценка недвижимости»

(16-30 ноября 2005 г.), организованных

Московской финансово-промышленной академией

и успешно сдал контрольные мероприятия.



Ю. Б. РУБИН
Ректор МФПА,
профессор

МОСКОВСКАЯ ФИНАНСОВО-ПРОМЫШЛЕННАЯ
АКАДЕМИЯ

30.03.2006 г. СЕРТИФИКАТ № 5054

Выдан **Трухмашеву Вадиму Юрьевичу**

в том, что он прошел обучение на курсах

«Оценка стоимости автотранспортных средств.

Определение стоимости ремонта (восстановления) и

ущерба от повреждения автотранспортных средств

в результате ДТП»

(16 – 30 марта 2006 г.), организованных

Московской финансово-промышленной академией,

и успешно сдал контрольные мероприятия.



Ю. Б. РУБИН
Ректор МФПА,
профессор





31624983

ПОЛИС-ОФЕРТА (ДОГОВОР) ОБЯЗАТЕЛЬНОГО СТРАХОВАНИЯ ОТВЕТСТВЕННОСТИ ОЦЕНЩИКА
№ 6003R/776/50041/25

Дата направления Полиса-оферты Страхователю «18» сентября 2025 г.

Страховщик

АО "АльфаСтрахование"
Россия, 115280, г. Москва, вн.тер.г. муниципальный округ Даниловский, пр-кт Лихачёва, д. 15, помещ. 2/15
ИНН 7713056834 КПП 772501001
Расчетный счет: 40701810301850000366 в АО "АЛЬФА-БАНК"
Корр. счет: 30101810200000000593 БИК: 044525593
Лицензия СИ №2239 от "16" сентября 2024 г.

Страхователь

Трухмаев Вадим Юрьевич
Дата рождения 23.11.1983
ИНН: 583605042327
Паспорт серия 5604 номер 423131
Выдан ОВД Ленинского района г. Пензы 08.12.2004

Настоящим Страховщик предлагает Страхователю заключить Договор страхования на условиях, изложенных в настоящем Полисе-оферте и с Правилами страхования профессиональной ответственности оценщиков», утвержденные Страховщиком «02» ноября 2015 г.), которые являются неотъемлемой частью договора страхования. Правила страхования размещены на сайте Страховщика в сети интернет <https://www.alfastrah.ru/upload/iblock/3c4/3c48bc19ff1c1c9a6be25fed4d66a0af.pdf>

Договор заключается путем направления Страховщиком Страхователю настоящего Полиса-оферты на электронную почту Страхователя, указанную в настоящем Полисе-оферте, или доставкой на почтовый адрес Страхователя. Согласие Страхователя заключить Договор на предложенных Страховщиком условиях подтверждается акцептом Страхователем Полиса-оферты. При этом акцептом настоящего Полиса-оферты (согласием на заключение договора страхования) считается оплата Страхователем страховой премии в порядке и сроки, указанные в настоящем Полисе-оферте. При неуплате страховой премии в установленный срок, настоящая оферта перестает действовать. Если страховая премия будет уплачена Страхователем после указанного срока, Договор страхования считается незаключенным, а оплаченная премия подлежит возврату в течение 10 (десяти) рабочих дней.

Осуществляя акцепт (оплачивая страховую премию) Страхователь:

- подтверждает достоверность данных, указанных в разделе Страхователь;
- подтверждает отсутствие известных и заявленных событий в соответствии с «Оговоркой об отсутствии известных и заявленных событиях»;
- подтверждает, что ознакомлен и согласен со всеми условиями настоящего Полиса-оферты, Правил страхования;
- согласен с использованием Страховщиком факсимильного воспроизведения подписи и печати Страховщика; Страхователь вправе получить дубликат настоящего Договора, заверенный подписью и печатью Страховщика;
- дает согласие на Обработку персональных данных в соответствии с Условиями страхования по Полису-оферте.

Период страхования

С «27» октября 2025 г. при условии оплаты страховой премии в срок, установленный для акцепта настоящего Полиса-оферты, по «26» октября 2026 г. (Период страхования)

Страховая сумма

100 000 000,00 (Сто миллионов и 00/100) рублей по всем страховым случаям.

Лимит ответственности

По всем страховым случаям по возмещению судебных и иных расходов Страхователя - 10% от страховой суммы, указанной в разделе Страховая сумма настоящего Полиса-оферты.

Страховая премия

16 500,00 (Шестнадцать тысяч пятьсот и 00/100) рублей
Страховая премия подлежит уплате Страхователем единовременным платежом в срок до «27» октября 2025 г.

Франшиза

Не установлена.

Страховой случай

В соответствии с Условиями страхования по Полису-оферте

Территория страхования

Российская Федерация.
При этом под территорией страхования понимается территория, на которой осуществляется застрахованная деятельность Страхователя и в пределах (в границах) которой может быть причинен вред Выгодоприобретателям.

Страховщик: АО "АльфаСтрахование"
Заместитель генерального директора Директор по корпоративному страхованию
Аппатова Ирина Анатольевна



Контактная и справочная информация
*0999 – бесплатно для абонентов Билайн, МТС, Мегафон, Теле2, Тинькофф мобайл
8 800 333 0 999 – бесплатно для звонков по РФ
8 495 788 09 99 – для звонков из Москвы и МО
115280, г. Москва, вн.тер.г. муниципальный округ Даниловский, пр-кт Лихачёва, д. 15, помещ. 2/15



Правила страхования оценщиков



32045961

ПОЛИС-ОФЕРТА (ДОГОВОР) СТРАХОВАНИЯ ОТВЕТСТВЕННОСТИ ЮРИДИЧЕСКОГО ЛИЦА ПРИ ОСУЩЕСТВЛЕНИИ ОЦЕНОЧНОЙ ДЕЯТЕЛЬНОСТИ № 6003R/776/50044/25

Дата направления Полиса-оферты Страхователю «10» октября 2025 г.

Страховщик	АО "АльфаСтрахование" Россия, 115280, г. Москва, вн.тер.г. муниципальный округ Даниловский, пр-кт Лихачёва, д. 15, помещ. 2/15 ИНН 7713056834 КПП 772501001 Расчетный счет: 4070181030185000366 в АО "АЛЬФА-БАНК" Корр. счет: 3010181020000000593 БИК: 044525593 Лицензия СИ №2239 от "16" сентября 2024 г.
Страхователь	ООО «ПЦСЭ» 440000, ПЕНЗЕНСКАЯ ОБЛАСТЬ, Г. ПЕНЗА, УЛ МОСКОВСКАЯ, ВЛД. 107, офис 6 ИНН: 5835075100 КПП: 583501001 ОГРН: 1085835000349
<p>Настоящим Страховщик предлагает Страхователю заключить Договор страхования на условиях, изложенных в настоящем Полисе-оферте и с Правилами страхования профессиональной ответственности оценщиков, утвержденные Страховщиком «02» ноября 2015 г.), которые являются неотъемлемой частью договора страхования. Правила страхования размещены на сайте Страховщика в сети интернет https://www.alfastrah.ru/upload/iblock/3c4/3c48bc19ff1c1c9a8be25fedd66a0af.pdf</p> <p>Договор заключается путем направления Страховщиком Страхователю настоящего Полиса-оферты на электронную почту Страхователя, указанную в настоящем Полисе-оферте, или доставкой на почтовый адрес Страхователя. Согласие Страхователя заключить Договор на предложенных Страховщиком условиях подтверждается акцептом Страхователем Полиса-оферты. При этом акцептом настоящего Полиса-оферты (согласием на заключение договора страхования) считается оплата Страхователем страховой премии в порядке и сроки, указанные в настоящем Полисе-оферте. При неуплате страховой премии в установленный срок, настоящая оферта перестает действовать. Если страховая премия будет уплачена Страхователем после указанного срока, Договор страхования считается незаключенным, а оплаченная премия подлежит возврату в течение 10 (десяти) рабочих дней.</p> <p>Осуществляя акцепт (оплачивая страховую премию) Страхователь:</p> <ul style="list-style-type: none">• подтверждает достоверность данных, указанных в разделе Страхователь;• подтверждает отсутствие известных и заявленных событий в соответствии с «Оговоркой об отсутствии известных и заявленных событиях»;• подтверждает, что ознакомлен и согласен со всеми условиями настоящего Полиса-оферты, Правил страхования;• согласен с использованием Страховщиком факсимильного воспроизведения подписи и печати Страховщика; Страхователь вправе получить дубликат настоящего Договора, заверенный подписью и печатью Страховщика;• дает согласие на Обработку персональных данных в соответствии с Условиями страхования по Полису-оферте.	
Период страхования	С «15» ноября 2025 г. при условии оплаты страховой премии в срок, установленный для акцепта настоящего Полиса-оферты, по «14» ноября 2026 г. (Период страхования) Ретроактивный период установлен по настоящему Договору с «15» ноября 2019г.
Страховая сумма	100 000 000,00 (Сто миллионов и 00/100) рублей по всем страховым случаям.
Лимит ответственности	По всем страховым случаям по возмещению судебных и иных расходов Страхователя - 10% от страховой суммы, указанной в разделе Страховая сумма настоящего Полиса-оферты.
Страховая премия	22 000,00 (Двадцать две тысячи и 00/100) рублей Страховая премия подлежит уплате Страхователем единовременным платежом в срок до «15» ноября 2025 г.
Франшиза	Не установлена.
Страховой случай	В соответствии с Условиями страхования по Полису-оферте
Территория страхования	Российская Федерация. При этом под территорией страхования понимается территория, на которой осуществляется застрахованная деятельность Страхователя и в пределах (в границах) которой может быть причинен вред Выгодоприобретателям.

Страховщик: АО "АльфаСтрахование"
Заместитель генерального директора Директор по корпоративному страхованию
Аплатова Ирина Анатольевна**Контактная и справочная информация**

*0999 – бесплатно для абонентов Билайн, МТС, Мегафон, Теле2, Тинькофф мобайл
8 800 333 0 999 – бесплатно для звонков по РФ
8 495 788 09 99 – для звонков из Москвы и МО
115280, г. Москва, вн.тер.г. муниципальный округ Даниловский, пр-кт Лихачёва, д. 15, помещ. 2/15



Правила страхования оценщиков