

Филиал публично-правовой компании "Роскадастр" по Ивановской области
полное наименование органа регистрации прав


Выписка из Единого государственного реестра недвижимости об основных характеристиках и зарегистрированных правах на объект недвижимости

Сведения об основных характеристиках объекта недвижимости

На основании запроса от 15.01.2026, поступившего на рассмотрение 15.01.2026, сообщаем, что согласно записям Единого государственного реестра недвижимости: Раздел 1 Лист 1


Этаже		Вид объекта недвижимости	
Лист № 1 раздела 1	Всего листов раздела 1: 2	Всего разделов: 3	Всего листов выписки: 5
15.01.2026г. № КУВМ-001/2026-3142557			
Кадастровый номер:		37:19:014501:244	

Номер кадастрового квартала:	37:19:014501
Дата присвоения кадастрового номера:	09.12.2011
Ранее присвоенный государственный учетный номер:	Иной номер 24:231:002:0252/2440; Инвентарный номер 24:231:002:0252/2440; Инвентарный номер 252_244; Условный номер 37:19:014501:0041:002:0252/2440
Местоположение:	Ивановская область, р-н. Фурмановский, с. Погост, д. 73
Площадь, м2:	80,6
Назначение:	Нежилое
Наименование:	Здание ФАП
Количество этажей, в том числе подземных этажей:	1, в том числе подземных 0
Год ввода в эксплуатацию по завершении строительства:	данные отсутствуют
Год завершения строительства:	1987
Кадастровая стоимость, руб.:	1271179,68
Кадастровые номера иных объектов недвижимости, в пределах которых расположен объект недвижимости:	37:19:014501:41
Кадастровые номера помещений, машино-мест, расположенных в здании или сооружении:	данные отсутствуют
Виды разрешенного использования:	данные отсутствуют
Сведения о признании многоквартирного дома аварийным и подлежащим сносу или реконструкции и (или) о признании жилого помещения, в том числе жилого дома, непригодным для проживания:	данные отсутствуют
Статус записи об объекте недвижимости:	Сведения об объекте недвижимости имеют статус "актуальные, ранее учтенные"
Особые отметки:	Сведения, необходимые для заполнения раздела: 5 - План расположения помещения, машино-места на этаже (плане этажа), отсутствуют.

 <p>ДОКУМЕНТ ПОДПИСАН ЭЛЕКТРОННОЙ ПОДПИСЬЮ</p>	
Сертификат: 0091A4E5A599807BCTEBD39D2DFAB329CA Выдана: ФЕДЕРАЛЬНАЯ СЛУЖБА ГОСУДАРСТВЕННОЙ РЕГИСТРАЦИИ, КАДАСТРА И КАРТОГРАФИИ	
Действителен с 16.09.2025 по 10.12.2026	инициалы, фамилия

полное наименование должности


Эдние		
вид объекта недвижимости		
Лист № 2 раздела 1	Всего листов раздела 1: 2	Всего разделов: 3
Кадастровый номер: 15.01.2026г. № КУВИ-001/2026-3142557	37:19:014501:244	Всего листов выписки: 5
Получатель выписки: Солодова Екатерина Николаевна, действующий(ая) на основании документа "" ДЕПАРТАМЕНТ УПРАВЛЕНИЯ ИМУЩЕСТВОМ ИВАНОВСКОЙ ОБЛАСТИ		

	
ДОКУМЕНТ ПОДПИСАН ЭЛЕКТРОННОЙ ПОДПИСЬЮ	
Сертификат 0091AARF3A599507BCTE5AD39D2DF4052F0A	Инициалы, фамилия
Выдана: ФЕДЕРАЛЬНАЯ СЛУЖБА ГОСУДАРСТВЕННОЙ РЕГИСТРАЦИИ, КАДАСТРА И КАРТОГРАФИИ	
Действителен: с 16.09.2025 по 10.12.2026	
ПОЛНОЕ НАИМЕНОВАНИЕ ДОЛЖНОСТИ	

Выписка из Единого государственного реестра недвижимости о характеристиках и зарегистрированных правах на объект недвижимости
 Сведения о зарегистрированных правах

Здание		
вид объекта недвижимости		
Лист № 1 раздела 2	Всего листов раздела 2: 2	Всего листов выписки: 5
15.01.2026г. № КУВИ-001/2026-3/42557		
Кадастровый номер:		37:19:014501:244

1	Правообладатель (правообладатели):	1.1	Ивановская область
	Сведения о возможности предоставления третьим лицам персональных данных физического лица:	1.1.1	данные отсутствуют
2	Вид, номер, дата и время государственной регистрации права:	2.1	Собственность 37-37-08/253/2013-661 02.10.2013 00:00:00
3	Документы-основания	3.1	Акт приема-передачи, выдан 01.01.2013
4	Сведения об осуществлении государственной регистрации сделки, права, ограничения права без необходимого в силу закона согласия третьего лица, органа:	4.1	данные отсутствуют
5	Ограничение прав и обременение объекта недвижимости:		не зарегистрировано
1	Правообладатель (правообладатели):	1.2	Областное бюджетное учреждение здравоохранения Фурмановская центральная районная больница, ИНН: 3705003479, ОГРН: 10237013529747
	Сведения о возможности предоставления третьим лицам персональных данных физического лица:	1.2.1	данные отсутствуют
2	Вид, номер, дата и время государственной регистрации права:	2.2	Оперативное управление 37-37-08/167/2007-237 26.10.2007 00:00:00
3	Документы-основания	3.2	Постановление главы администрации Фурмановского муниципального района " Об утверждении актов приема-передачи фельдшерско-акушерских пунктов с баланса Ивановской сельской администрации на баланс МУЗ Фурмановская ЦРБ" №980 от 24.08.2006г, выдан 24.08.2006
4	Сведения об осуществлении государственной регистрации сделки, права, ограничения права без необходимого в силу закона согласия третьего лица, органа:	4.2	данные отсутствуют
5	Ограничение прав и обременение объекта недвижимости:		не зарегистрировано

	ДОКУМЕНТ ПОДПИСАН
ЭЛЕКТРОННОЙ ПОДПИСЬЮ	
Сертификат: 0091A4AE5A599507BC7E6D39D2FEA052F9A	
Выдана: ФЕДЕРАЛЬНАЯ СЛУЖБА ГОСУДАРСТВЕННОЙ РЕГИСТРАЦИИ, КАДАСТРА И КАРТОГРАФИИ	
Действителен с 16.09.2025 по 10.12.2026	
ПОЛНОЕ НАИМЕНОВАНИЕ ДОЛЖНОСТИ	ИНИЦИАЛЫ, ФАМИЛИЯ

Эдание		Вид объекта недвижимости	
Лист № 2 раздела 2		Всего листов раздела 2.: 2	Всего разделов: 3
15.01.2026г. № КУВИ-001/2026-3142557		Всего листов выписки: 5	
Кадастровый номер:		37:19:014501:244	
6	Заявленные в судебном порядке права требования:	данные отсутствуют	
7	Сведения о возражении в отношении зарегистрированного права:	данные отсутствуют	
8	Сведения о возможности предоставления третьим лицам персональных данных физического лица	данные отсутствуют	
9	Сведения о наличии решения об изъятии объекта недвижимости для государственных и муниципальных нужд:	данные отсутствуют	
10	Сведения о невозможности государственной регистрации без личного участия правообладателя или его законного представителя:	данные отсутствуют	
11	Правопритязания и сведения о наличии поступивших, но не рассмотренных заявлений о проведении государственной регистрации права (перехода, прекращения права), ограничения права или обременения объекта недвижимости, сделки в отношении объекта недвижимости:	отсутствуют	

ПОЛНОЕ НАИМЕНОВАНИЕ ДОЛЖНОСТИ

ДОКУМЕНТ ПОДПИСАН

ЭЛЕКТРОННОЙ ПОДПИСЬЮ

Сертификат: 0091AARF3A599507B7CE6D39D2DFAD52F9A

Выдана: ФЕДЕРАЛЬНАЯ СЛУЖБА ГОСУДАРСТВЕННОЙ

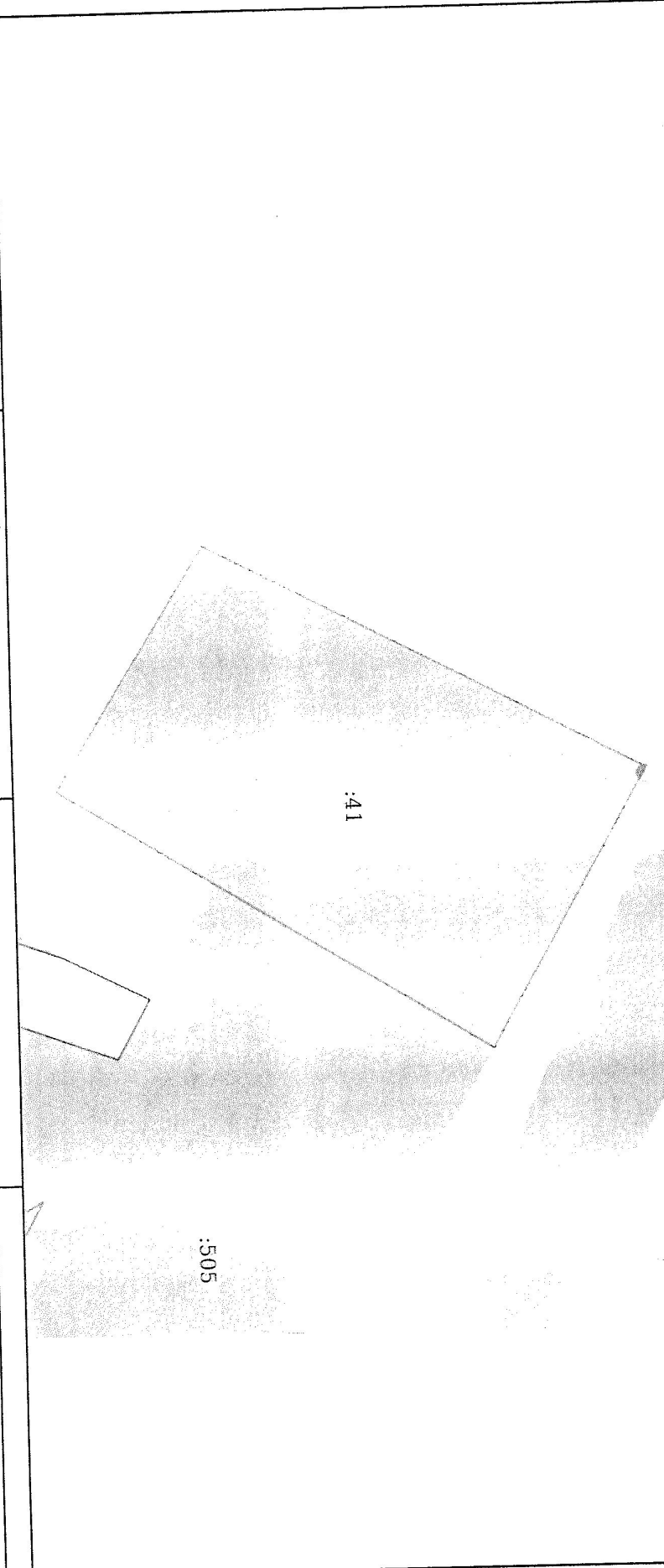
РЕГИСТРАЦИИ, КАДАСТРА И КАРТОГРАФИИ

Действителен с 16.09.2025 по 10.12.2026


инициалы, фамилия

Выписка из Единого государственного реестра недвижимости об основных характеристиках и зарегистрированных правах на объект недвижимости
Описание местоположения объекта недвижимости

Здание		
Вид объекта недвижимости		
Лист № 1 раздела 4	Всего листов раздела 4: 1	Всего разделов: 3
15.01.2026г. № КУВИ-001/2026-3142557	Кадастровый номер: 37:19:014501:244	Всего листов выписки: 5
Схема расположения объекта недвижимости (части объекта недвижимости) на земельном участке(ах)		



Масштаб 1:300
Условные обозначения:

 ДОКУМЕНТ ПОДПИСАН ЭЛЕКТРОННОЙ ПОДПИСЬЮ	
<small>Сертификат: 0091.AAF3.A9307B7E5B92DF.A05290A Выдана: ФЕДЕРАЛЬНАЯ СЛУЖБА ГОСУДАРСТВЕННОЙ РЕГИСТРАЦИИ, КАДАСТРА И КАРТОГРАФИИ Действителен с 16.09.2025 по 10.12.2026</small>	
ПОЛНОЕ НАИМЕНОВАНИЕ ДОЛЖНОСТИ	Инициалы, фамилия