

Выписка из Единого государственного реестра недвижимости об объекте недвижимости

Сведения о характеристиках объекта недвижимости

На основании запроса от 31.05.2022, поступившего на рассмотрение 31.05.2022, сообщаем, что согласно записям Единого государственного реестра недвижимости:

Раздел 1 Лист 1

| | | | |
|---------------------------------------|---------------------------|-------------------|--------------------------|
| Земельный участок | | | |
| вид объекта недвижимости | | | |
| Лист № 1 раздела 1 | Всего листов раздела 1: 3 | Всего разделов: 8 | Всего листов выписки: 29 |
| 31.05.2022г. № КУВИ-001/2022-83162792 | | | |
| Кадастровый номер: | 37:28:010101:702 | | |
| Номер кадастрового квартала: | 37:28:010101 | | |
| Дата присвоения кадастрового номера: | 15.11.2016 | | |

| | | | |
|---|--|--|--|
| Ранее присвоенный государственный учетный номер: | данные отсутствуют | | |
| Местоположение: | Ивановская область, г. Шуя, Учебный городок, мкр. поселок Мельничное | | |
| Площадь: | 453990 +/- 236 | | |
| Кадастровая стоимость, руб.: | 1375589,7 | | |
| Кадастровые номера расположенных в пределах земельного участка объектов недвижимости: | данные отсутствуют | | |
| Кадастровые номера объектов недвижимости, из которых образован объект недвижимости: | 37:28:010101:43 | | |
| Кадастровые номера образованных объектов недвижимости: | данные отсутствуют | | |
| Категория земель: | Земли населенных пунктов | | |
| Виды разрешенного использования: | для сельскохозяйственного использования | | |
| Сведения о кадастровом инженере: | данные отсутствуют | | |
| Сведения о лесах, водных объектах и об иных природных объектах, расположенных в пределах земельного участка: | данные отсутствуют | | |
| Сведения о том, что земельный участок полностью расположен в границах территории объекта культурного наследия, публичного сервитута: | данные отсутствуют | | |
| Сведения о том, что земельный участок расположен в границах особой экономической зоны, территории опережающего социально-экономического развития, зоны территориального развития в Российской Федерации, ипторной зоны: | данные отсутствуют | | |

| | | |
|-------------------------------|---------|-------------------|
| полное наименование должности | подпись | инициалы, фамилия |
| | М.П. | |

| Земельный участок | | | |
|--|--|-------------------|--------------------------|
| Вид объекта недвижимости | | | |
| Лист № 2 раздела 1 | Всего листов раздела 1: 3 | Всего разделов: 8 | Всего листов выписки: 29 |
| 31.05.2022г. № КУВИ-001/2022-83162792 | | | |
| Кадастровый номер: | | 37:28:010101:702 | |
| Сведения о том, что земельный участок расположен в границах особо охраняемой природной территории, охотничьих угодий, лесничеств: | данные отсутствуют | | |
| Сведения о результатах проведения государственного земельного надзора: | данные отсутствуют | | |
| Сведения о расположении земельного участка в границах территории, в отношении которой утвержден проект межевания территории: | данные отсутствуют | | |
| Условный номер земельного участка: | данные отсутствуют | | |
| Сведения о принятии акта и (или) заключения договора, предусматривающего предоставление в соответствии с земельным законодательством исполнительным органом государственной власти или органом местного самоуправления, находящегося в государственной или муниципальной собственности земельного участка для строительства наемного дома социального использования или наемного дома коммерческого использования: | данные отсутствуют | | |
| Сведения о том, что земельный участок или земельные участки образованы на основании решения об изъятии земельного участка и (или) расположенного на нем объекта недвижимости для государственных или муниципальных нужд: | данные отсутствуют | | |
| Сведения о том, что земельный участок образован из земель или земельного участка, государственная собственность на которые не разграничена: | данные отсутствуют | | |
| Сведения о наличии земельного спора о местоположении границ земельных участков: | данные отсутствуют | | |
| Статус записи об объекте недвижимости: | Сведения об объекте недвижимости имеют статус "актуальные" | | |
| Особые отметки: | <p>Посредством данного земельного участка обеспечен доступ к земельному участку (земельным участкам) с кадастровым номером (кадастровыми номерами): 37:28:010101:819; Сведения об ограниченных права на объект недвижимости, обременениях данного объекта, не зарегистрированных в реестре прав, ограничений прав и обременений недвижимого имущества: вид ограничения (обременения): ограничения прав на земельный участок, предусмотренные статьями 56, 56.1 Земельного кодекса Российской Федерации; срок действия: с 08.11.2016; реквизиты документа-основания: карта (план) объекта землеустройства от 01.06.2015 № 6/н выдан: ОАО Объединенные электрические сети. Вид ограничения (обременения): ограничения прав на земельный участок, предусмотренные статьями 56, 56.1 Земельного кодекса Российской Федерации; срок</p> | | |
| полное наименование должности | подпись | инициалы, фамилия | |
| | М.П. | | |

Земельный участок

Вид объекта недвижимости

Лист № 3 раздела 1

Всего листов раздела 1: 3

Всего разделов: 8

Всего листов выписки: 29

31.05.2022г. № КУВИ-001/2022-83162792

Кадастровый номер: 37:28:010101:702

| | |
|---------------------|--|
| Получатель выписки: | <p>действия: с 08.11.2016; реквизиты документа-основания: карта (план) от 19.08.2011 № 37_501/11-2111 выдан: ООО "Омега", вид ограничения (обременения): ограничение прав на земельный участок, предусмотренные статьями 56, 56.1 Земельного кодекса Российской Федерации; срок действия: с 19.02.2019; реквизиты документа-основания: об утверждении Правил установления охраняемых зон пунктов государственной геодезической сети, государственной нивелирной сети и государственной гравиметрической сети и признании утратившим силу постановления Правительства Российской Федерации от 12.10.2016 № 1037. вид ограничения (обременения): ограничение прав на земельный участок, предусмотренные статьями 56, 56.1 Земельного кодекса Российской Федерации; срок действия: с 24.12.2019; реквизиты документа-основания: постановление "О порядке установления охраняемых зон объектов электросетевого хозяйства и особых условий использования земельных участков, расположенных в границах таких зон" от 24.02.2009 № 160.</p> <p>ШАВЕЛОВА СВЕТЛАНА ВЯЧЕСЛАВОВНА, действующий(ая) на основании документа "" Департамент управления имуществом Ивановской области</p> |
|---------------------|--|

| | | |
|-------------------------------|---------|-------------------|
| Полное наименование должности | подпись | инициалы, фамилия |
|-------------------------------|---------|-------------------|

М.П.

Выписка из Единого государственного реестра недвижимости об объекте недвижимости

Раздел 2 Лист 4

Сведения о зарегистрированных правах

| | | | |
|---------------------------------------|---------------------------|-------------------|--------------------------|
| Земельный участок | | | |
| Вид объекта недвижимости | | | |
| Лист № 1 раздела 2 | Всего листов раздела 2: 2 | Всего разделов: 8 | Всего листов выписки: 29 |
| 31.05.2022г. № КУВИ-001/2022-83162792 | | | |
| Кадастровый номер: | | 37:28:010101:702 | |

| | | | |
|----|--|---------------------|---|
| 1 | Правообладатель (правообладатели): | 1.1 | Ивановская область |
| 2 | Вид, номер, дата и время государственной регистрации права: | 2.1 | Собственность 37-37/010-37/010/002/2016-576/1 22.12.2016 17:13:40 |
| 3 | Сведения об осуществлении государственной регистрации сделки, права без необходимого в силу закона согласия третьего лица, органа: | 3.1 | данные отсутствуют |
| 4 | Ограничение прав и обременение объекта недвижимости: | не зарегистрировано | |
| 5 | Договора участия в долевом строительстве: | не зарегистрировано | |
| 6 | Заявления в судебном порядке права требования: | данные отсутствуют | |
| 7 | Сведения о возражении в отношении зарегистрированного права: | данные отсутствуют | |
| 8 | Сведения о наличии решения об изъятии объекта недвижимости для государственных и муниципальных нужд: | данные отсутствуют | |
| 9 | Сведения о невозможности государственной регистрации без личного участия правообладателя или его законного представителя: | данные отсутствуют | |
| 10 | Правопритязания и сведения о наличии поступивших, но не рассмотренных заявлений о проведении государственной регистрации права (перехода, прекращения права), ограничения права или обременения объекта недвижимости, сделки в отношении объекта недвижимости: | отсутствуют | |

| | | |
|-------------------------------|---------|-------------------|
| полное наименование должности | подпись | инициалы, фамилия |
|-------------------------------|---------|-------------------|

М.П.

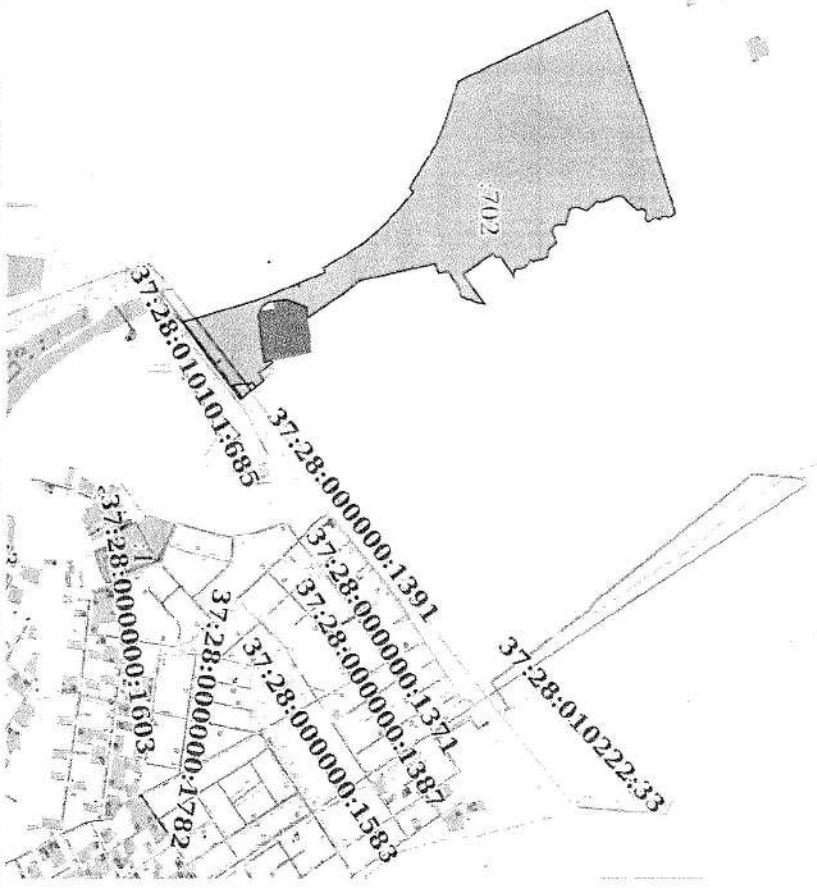
| | | | |
|---------------------------------------|--|--------------------|--------------------------|
| Земельный участок | | | |
| Вид объекта недвижимости | | | |
| Лист № 2 раздела 2 | Всего листов раздела 2: 2 | Всего разделов: 8 | Всего листов выписки: 29 |
| 31.05.2022г. № КУВИ-001/2022-83162792 | | | |
| Кадастровый номер: | | 37:28:010101:702 | |
| 11 | Сведения о невозможности государственной регистрации перехода, прекращения, ограничения права на земельный участок из земель сельскохозяйственного назначения: | данные отсутствуют | |

| | | |
|-------------------------------|---------|-------------------|
| полное наименование должности | подпись | инициалы, фамилия |
| | М.П. | |

Выписка из Единого государственного реестра недвижимости об объекте недвижимости

Описание местоположения земельного участка

| | | | |
|---|---------------------------|-------------------|--------------------------|
| Земельный участок | | | |
| вид объекта недвижимости | | | |
| Лист № 1 раздела 3 | Всего листов раздела 3: 1 | Всего разделов: 8 | Всего листов выписки: 29 |
| 31.05.2022г. № КУВИ-001/2022-83162792 | | | |
| Кадастровый номер: | | 37:28:010101:702 | |
| План (чертеж, схема) земельного участка | | | |



| | | | |
|-------------------------------|-----------------------|---------|-------------------|
| Масштаб 1:20000 | Условные обозначения: | | |
| Полное наименование должности | | подпись | инициалы, фамилия |
| | | М.П. | |

Выписка из Единого государственного реестра недвижимости об объекте недвижимости
 Описание местоположения земельного участка

| | |
|---------------------------------------|-----------------------------|
| Земельный участок | |
| вид объекта недвижимости | |
| Лист № 1 раздела 3.1 | Всего листов раздела 3.1: 6 |
| 31.05.2022г. № КУВИ-001/2022-83162792 | Всего разделов: 8 |
| Кадастровый номер: | 37:28:010101:702 |
| | Всего листов выписки: 29 |

| Описание местоположения границ земельного участка | | | | | | | |
|---|--------------------------------|-----------------------------|----------------------|---------------------------------|--------------------------------------|--|--|
| № п/п | Номер точки начальной дв | Номер точки конечн дв | Дирекционный угол | Горизонтальное протяжение, м | Описание закреплении на местности | Кадастровые номера смежных участков | Сведения об адресах правообладателей смежных земельных участков |
| 1 | 2 | 3 | 4 | 5 | 6 | 7 | 8 |
| 1 | 1.1.1 | 1.1.2 | 70°37.2' | 35.29 | данные отсутствуют | данные отсутствуют | данные отсутствуют |
| 2 | 1.1.2 | 1.1.3 | 69°54.8' | 26.67 | данные отсутствуют | данные отсутствуют | данные отсутствуют |
| 3 | 1.1.3 | 1.1.4 | 71°43.9' | 14.1 | данные отсутствуют | данные отсутствуют | данные отсутствуют |
| 4 | 1.1.4 | 1.1.5 | 72°22.2' | 34.01 | данные отсутствуют | данные отсутствуют | данные отсутствуют |
| 5 | 1.1.5 | 1.1.6 | 74°56.9' | 7.12 | данные отсутствуют | данные отсутствуют | данные отсутствуют |
| 6 | 1.1.6 | 1.1.7 | 71°4.4' | 108.71 | данные отсутствуют | данные отсутствуют | данные отсутствуют |
| 7 | 1.1.7 | 1.1.8 | 74°6.7' | 99.75 | данные отсутствуют | данные отсутствуют | данные отсутствуют |
| 8 | 1.1.8 | 1.1.9 | 71°49.4' | 76.94 | данные отсутствуют | данные отсутствуют | данные отсутствуют |
| 9 | 1.1.9 | 1.1.10 | 71°36.3' | 86.0 | данные отсутствуют | данные отсутствуют | данные отсутствуют |
| 10 | 1.1.10 | 1.1.11 | 78°35.9' | 27.01 | данные отсутствуют | данные отсутствуют | данные отсутствуют |
| 11 | 1.1.11 | 1.1.12 | 153°24.2' | 8.29 | данные отсутствуют | данные отсутствуют | данные отсутствуют |
| 12 | 1.1.12 | 1.1.13 | 138°22.4' | 6.37 | данные отсутствуют | данные отсутствуют | данные отсутствуют |
| 13 | 1.1.13 | 1.1.14 | 160°53.4' | 6.45 | данные отсутствуют | данные отсутствуют | данные отсутствуют |
| 14 | 1.1.14 | 1.1.15 | 203°45.7' | 7.22 | данные отсутствуют | данные отсутствуют | данные отсутствуют |
| 15 | 1.1.15 | 1.1.16 | 189°26.3' | 8.05 | данные отсутствуют | данные отсутствуют | данные отсутствуют |
| 16 | 1.1.16 | 1.1.17 | 151°25.4' | 6.63 | данные отсутствуют | данные отсутствуют | данные отсутствуют |
| 17 | 1.1.17 | 1.1.18 | 116°32.0' | 8.28 | данные отсутствуют | данные отсутствуют | данные отсутствуют |
| 18 | 1.1.18 | 1.1.19 | 190°13.6' | 5.91 | данные отсутствуют | данные отсутствуют | данные отсутствуют |
| 19 | 1.1.19 | 1.1.20 | 206°37.9' | 7.7 | данные отсутствуют | данные отсутствуют | данные отсутствуют |
| 20 | 1.1.20 | 1.1.21 | 174°55.2' | 9.04 | данные отсутствуют | данные отсутствуют | данные отсутствуют |
| 21 | 1.1.21 | 1.1.22 | 128°37.7' | 8.47 | данные отсутствуют | данные отсутствуют | данные отсутствуют |
| 22 | 1.1.22 | 1.1.23 | 162°17.8' | 6.94 | данные отсутствуют | данные отсутствуют | данные отсутствуют |
| 23 | 1.1.23 | 1.1.24 | 175°35.7' | 6.9 | данные отсутствуют | данные отсутствуют | данные отсутствуют |
| 24 | 1.1.24 | 1.1.25 | 218°41.7' | 5.09 | данные отсутствуют | данные отсутствуют | данные отсутствуют |
| 25 | 1.1.25 | 1.1.26 | 247°36.4' | 4.86 | данные отсутствуют | данные отсутствуют | данные отсутствуют |

| | |
|-------------------------------|---------|
| полное наименование должности | подпись |
|-------------------------------|---------|

М.П.

инициалы, фамилия

Земельный участок
вид объекта недвижимости

Лист № 2 раздела 3.1

Всего листов раздела 3.1: 6

Всего разделов: 8

Всего листов выписки: 29

31.05.2022г. № КУВИ-001/2022-83162792

Кадастровый номер:

37:28:010101:702

| | | | | | | | |
|----|--------|--------|-----------|-------|--------------------|--------------------|--------------------|
| 26 | 1.1.26 | 1.1.27 | 278°26,0' | 7.23 | Данные отсутствуют | Данные отсутствуют | Данные отсутствуют |
| 27 | 1.1.27 | 1.1.28 | 286°38,4' | 8.28 | Данные отсутствуют | Данные отсутствуют | Данные отсутствуют |
| 28 | 1.1.28 | 1.1.29 | 241°37,4' | 7.22 | Данные отсутствуют | Данные отсутствуют | Данные отсутствуют |
| 29 | 1.1.29 | 1.1.30 | 226°22,3' | 7.68 | Данные отсутствуют | Данные отсутствуют | Данные отсутствуют |
| 30 | 1.1.30 | 1.1.31 | 188°9,1' | 7.48 | Данные отсутствуют | Данные отсутствуют | Данные отсутствуют |
| 31 | 1.1.31 | 1.1.32 | 141°43,0' | 6.41 | Данные отсутствуют | Данные отсутствуют | Данные отсутствуют |
| 32 | 1.1.32 | 1.1.33 | 191°16,6' | 6.75 | Данные отсутствуют | Данные отсутствуют | Данные отсутствуют |
| 33 | 1.1.33 | 1.1.34 | 230°2,2' | 10.71 | Данные отсутствуют | Данные отсутствуют | Данные отсутствуют |
| 34 | 1.1.34 | 1.1.35 | 221°25,6' | 47.99 | Данные отсутствуют | Данные отсутствуют | Данные отсутствуют |
| 35 | 1.1.35 | 1.1.36 | 187°43,8' | 11.75 | Данные отсутствуют | Данные отсутствуют | Данные отсутствуют |
| 36 | 1.1.36 | 1.1.37 | 162°16,1' | 13.89 | Данные отсутствуют | Данные отсутствуют | Данные отсутствуют |
| 37 | 1.1.37 | 1.1.38 | 141°3,4' | 8.85 | Данные отсутствуют | Данные отсутствуют | Данные отсутствуют |
| 38 | 1.1.38 | 1.1.39 | 161°1,9' | 26.86 | Данные отсутствуют | Данные отсутствуют | Данные отсутствуют |
| 39 | 1.1.39 | 1.1.40 | 182°12,4' | 13.77 | Данные отсутствуют | Данные отсутствуют | Данные отсутствуют |
| 40 | 1.1.40 | 1.1.41 | 158°9,2' | 7.12 | Данные отсутствуют | Данные отсутствуют | Данные отсутствуют |
| 41 | 1.1.41 | 1.1.42 | 135°38,2' | 34.42 | Данные отсутствуют | Данные отсутствуют | Данные отсутствуют |
| 42 | 1.1.42 | 1.1.43 | 204°1,7' | 24.04 | Данные отсутствуют | Данные отсутствуют | Данные отсутствуют |
| 43 | 1.1.43 | 1.1.44 | 184°9,8' | 10.88 | Данные отсутствуют | Данные отсутствуют | Данные отсутствуют |
| 44 | 1.1.44 | 1.1.45 | 168°56,8' | 7.88 | Данные отсутствуют | Данные отсутствуют | Данные отсутствуют |
| 45 | 1.1.45 | 1.1.46 | 165°56,7' | 7.45 | Данные отсутствуют | Данные отсутствуют | Данные отсутствуют |
| 46 | 1.1.46 | 1.1.47 | 127°50,8' | 5.17 | Данные отсутствуют | Данные отсутствуют | Данные отсутствуют |
| 47 | 1.1.47 | 1.1.48 | 84°18,9' | 4.54 | Данные отсутствуют | Данные отсутствуют | Данные отсутствуют |
| 48 | 1.1.48 | 1.1.49 | 105°19,1' | 39.21 | Данные отсутствуют | Данные отсутствуют | Данные отсутствуют |
| 49 | 1.1.49 | 1.1.50 | 178°8,5' | 24.36 | Данные отсутствуют | Данные отсутствуют | Данные отсутствуют |
| 50 | 1.1.50 | 1.1.51 | 145°59,5' | 12.98 | Данные отсутствуют | Данные отсутствуют | Данные отсутствуют |
| 51 | 1.1.51 | 1.1.52 | 111°54,5' | 13.0 | Данные отсутствуют | Данные отсутствуют | Данные отсутствуют |
| 52 | 1.1.52 | 1.1.53 | 65°55,6' | 18.83 | Данные отсутствуют | Данные отсутствуют | Данные отсутствуют |
| 53 | 1.1.53 | 1.1.54 | 70°28,3' | 17.41 | Данные отсутствуют | Данные отсутствуют | Данные отсутствуют |
| 54 | 1.1.54 | 1.1.55 | 143°8,1' | 25.14 | Данные отсутствуют | Данные отсутствуют | Данные отсутствуют |
| 55 | 1.1.55 | 1.1.56 | 117°17,2' | 9.23 | Данные отсутствуют | Данные отсутствуют | Данные отсутствуют |
| 56 | 1.1.56 | 1.1.57 | 96°49,1' | 17.86 | Данные отсутствуют | Данные отсутствуют | Данные отсутствуют |
| 57 | 1.1.57 | 1.1.58 | 149°0,8' | 16.88 | Данные отсутствуют | Данные отсутствуют | Данные отсутствуют |
| 58 | 1.1.58 | 1.1.59 | 176°12,5' | 6.8 | Данные отсутствуют | Данные отсутствуют | Данные отсутствуют |

полное наименование должности

подпись

инициалы, фамилия

М.П.

Земельный участок
Вид объекта недвижимости

Лист № 3 раздела 3.1

Всего листов раздела 3.1: 6

Всего разделов: 8

Всего листов выписки: 29

31.05.2022г. № КУВИ-001/2022-83162792

Кадастровый номер:

37:28:010101:702

| | | | | | | | | |
|----|--------|--------|-----------|--------|--------------------|--------------------|--------------------|--------------------|
| 59 | 1.1.59 | 1.1.60 | 168°19.3' | 13.68 | Данные отсутствуют | Данные отсутствуют | Данные отсутствуют | Данные отсутствуют |
| 60 | 1.1.60 | 1.1.61 | 151°13.4' | 7.42 | Данные отсутствуют | Данные отсутствуют | Данные отсутствуют | Данные отсутствуют |
| 61 | 1.1.61 | 1.1.62 | 228°3.7' | 6.09 | Данные отсутствуют | Данные отсутствуют | Данные отсутствуют | Данные отсутствуют |
| 62 | 1.1.62 | 1.1.63 | 166°58.6' | 6.04 | Данные отсутствуют | Данные отсутствуют | Данные отсутствуют | Данные отсутствуют |
| 63 | 1.1.63 | 1.1.64 | 126°21.3' | 21.36 | Данные отсутствуют | Данные отсутствуют | Данные отсутствуют | Данные отсутствуют |
| 64 | 1.1.64 | 1.1.65 | 153°23.9' | 7.08 | Данные отсутствуют | Данные отсутствуют | Данные отсутствуют | Данные отсутствуют |
| 65 | 1.1.65 | 1.1.66 | 162°29.4' | 9.01 | Данные отсутствуют | Данные отсутствуют | Данные отсутствуют | Данные отсутствуют |
| 66 | 1.1.66 | 1.1.67 | 179°35.3' | 8.36 | Данные отсутствуют | Данные отсутствуют | Данные отсутствуют | Данные отсутствуют |
| 67 | 1.1.67 | 1.1.68 | 154°5.7' | 9.71 | Данные отсутствуют | Данные отсутствуют | Данные отсутствуют | Данные отсутствуют |
| 68 | 1.1.68 | 1.1.69 | 112°7.7' | 9.13 | Данные отсутствуют | Данные отсутствуют | Данные отсутствуют | Данные отсутствуют |
| 69 | 1.1.69 | 1.1.70 | 83°53.9' | 12.51 | Данные отсутствуют | Данные отсутствуют | Данные отсутствуют | Данные отсутствуют |
| 70 | 1.1.70 | 1.1.71 | 237°16.3' | 16.04 | Данные отсутствуют | Данные отсутствуют | Данные отсутствуют | Данные отсутствуют |
| 71 | 1.1.71 | 1.1.72 | 236°12.2' | 56.7 | Данные отсутствуют | Данные отсутствуют | Данные отсутствуют | Данные отсутствуют |
| 72 | 1.1.72 | 1.1.73 | 171°29.7' | 13.18 | Данные отсутствуют | Данные отсутствуют | Данные отсутствуют | Данные отсутствуют |
| 73 | 1.1.73 | 1.1.74 | 234°36.6' | 14.4 | Данные отсутствуют | Данные отсутствуют | Данные отсутствуют | Данные отсутствуют |
| 74 | 1.1.74 | 1.1.75 | 144°22.9' | 104.64 | Данные отсутствуют | Данные отсутствуют | Данные отсутствуют | Данные отсутствуют |
| 75 | 1.1.75 | 1.1.76 | 55°18.2' | 91.99 | Данные отсутствуют | Данные отсутствуют | Данные отсутствуют | Данные отсутствуют |
| 76 | 1.1.76 | 1.1.77 | 46°11.0' | 15.76 | Данные отсутствуют | Данные отсутствуют | Данные отсутствуют | Данные отсутствуют |
| 77 | 1.1.77 | 1.1.78 | 189°58.4' | 31.29 | Данные отсутствуют | Данные отсутствуют | Данные отсутствуют | Данные отсутствуют |
| 78 | 1.1.78 | 1.1.79 | 219°4.9' | 9.33 | Данные отсутствуют | Данные отсутствуют | Данные отсутствуют | Данные отсутствуют |
| 79 | 1.1.79 | 1.1.80 | 185°22.1' | 14.53 | Данные отсутствуют | Данные отсутствуют | Данные отсутствуют | Данные отсутствуют |
| 80 | 1.1.80 | 1.1.81 | 214°43.4' | 14.31 | Данные отсутствуют | Данные отсутствуют | Данные отсутствуют | Данные отсутствуют |
| 81 | 1.1.81 | 1.1.82 | 188°5.5' | 6.39 | Данные отсутствуют | Данные отсутствуют | Данные отсутствуют | Данные отсутствуют |
| 82 | 1.1.82 | 1.1.83 | 254°28.9' | 23.92 | Данные отсутствуют | Данные отсутствуют | Данные отсутствуют | Данные отсутствуют |
| 83 | 1.1.83 | 1.1.84 | 238°37.3' | 57.98 | Данные отсутствуют | Данные отсутствуют | Данные отсутствуют | Данные отсутствуют |
| 84 | 1.1.84 | 1.1.85 | 174°26.5' | 30.87 | Данные отсутствуют | Данные отсутствуют | Данные отсутствуют | Данные отсутствуют |
| 85 | 1.1.85 | 1.1.86 | 251°15.7' | 28.05 | Данные отсутствуют | Данные отсутствуют | Данные отсутствуют | Данные отсутствуют |
| 86 | 1.1.86 | 1.1.87 | 167°22.6' | 223.03 | Данные отсутствуют | Данные отсутствуют | Данные отсутствуют | Данные отсутствуют |
| 87 | 1.1.87 | 1.1.88 | 142°9.6' | 65.69 | Данные отсутствуют | Данные отсутствуют | Данные отсутствуют | Данные отсутствуют |
| 88 | 1.1.88 | 1.1.89 | 146°5.5' | 121.37 | Данные отсутствуют | Данные отсутствуют | Данные отсутствуют | Данные отсутствуют |
| 89 | 1.1.89 | 1.1.90 | 133°41.1' | 2.16 | Данные отсутствуют | Данные отсутствуют | Данные отсутствуют | Данные отсутствуют |
| 90 | 1.1.90 | 1.1.91 | 265°32.2' | 31.62 | Данные отсутствуют | Данные отсутствуют | Данные отсутствуют | Данные отсутствуют |
| 91 | 1.1.91 | 1.1.92 | 200°3.5' | 63.15 | Данные отсутствуют | Данные отсутствуют | Данные отсутствуют | Данные отсутствуют |

полное наименование должности

подпись

инициалы, фамилия

М.П.

Земельный участок
 Вид объекта недвижимости

Лист № 4 раздела 3.1

Всего листов раздела 3.1: 6

Всего разделов: 8

Всего листов выписки: 29

31.05.2022г. № КУВН-001/2022-83162792

Кадстровый номер:

37:28:010101:702

| | | | | | | | |
|-----|---------|---------|-----------|--------|--------------------|--------------------|--------------------|
| 92 | 1.1.92 | 1.1.93 | 173°3.9' | 50.11 | Данные отсутствуют | Данные отсутствуют | Данные отсутствуют |
| 93 | 1.1.93 | 1.1.94 | 150°33.4' | 4.01 | Данные отсутствуют | Данные отсутствуют | Данные отсутствуют |
| 94 | 1.1.94 | 1.1.95 | 150°37.3' | 18.59 | Данные отсутствуют | Данные отсутствуют | Данные отсутствуют |
| 95 | 1.1.95 | 1.1.96 | 117°48.2' | 31.24 | Данные отсутствуют | Данные отсутствуют | Данные отсутствуют |
| 96 | 1.1.96 | 1.1.97 | 82°26.0' | 138.68 | Данные отсутствуют | Данные отсутствуют | Данные отсутствуют |
| 97 | 1.1.97 | 1.1.98 | 348°6.6' | 22.86 | Данные отсутствуют | Данные отсутствуют | Данные отсутствуют |
| 98 | 1.1.98 | 1.1.99 | 57°11.4' | 5.96 | Данные отсутствуют | Данные отсутствуют | Данные отсутствуют |
| 99 | 1.1.99 | 1.1.100 | 143°43.9' | 11.22 | Данные отсутствуют | Данные отсутствуют | Данные отсутствуют |
| 100 | 1.1.100 | 1.1.101 | 143°44.8' | 40.5 | Данные отсутствуют | Данные отсутствуют | Данные отсутствуют |
| 101 | 1.1.101 | 1.1.102 | 54°17.6' | 27.5 | Данные отсутствуют | Данные отсутствуют | Данные отсутствуют |
| 102 | 1.1.102 | 1.1.103 | 142°27.2' | 89.12 | Данные отсутствуют | Данные отсутствуют | Данные отсутствуют |
| 103 | 1.1.103 | 1.1.104 | 232°35.8' | 72.49 | Данные отсутствуют | Данные отсутствуют | Данные отсутствуют |
| 104 | 1.1.104 | 1.1.105 | 231°44.1' | 59.81 | Данные отсутствуют | Данные отсутствуют | Данные отсутствуют |
| 105 | 1.1.105 | 1.1.106 | 234°41.6' | 63.88 | Данные отсутствуют | Данные отсутствуют | Данные отсутствуют |
| 106 | 1.1.106 | 1.1.107 | 233°44.1' | 8.52 | Данные отсутствуют | Данные отсутствуют | Данные отсутствуют |
| 107 | 1.1.107 | 1.1.108 | 233°42.0' | 4.02 | Данные отсутствуют | Данные отсутствуют | Данные отсутствуют |
| 108 | 1.1.108 | 1.1.109 | 233°42.6' | 15.41 | Данные отсутствуют | Данные отсутствуют | Данные отсутствуют |
| 109 | 1.1.109 | 1.1.110 | 232°34.3' | 57.59 | Данные отсутствуют | Данные отсутствуют | Данные отсутствуют |
| 110 | 1.1.110 | 1.1.111 | 345°12.9' | 12.62 | Данные отсутствуют | Данные отсутствуют | Данные отсутствуют |
| 111 | 1.1.111 | 1.1.112 | 343°40.6' | 41.7 | Данные отсутствуют | Данные отсутствуют | Данные отсутствуют |
| 112 | 1.1.112 | 1.1.113 | 343°38.7' | 174.23 | Данные отсутствуют | Данные отсутствуют | Данные отсутствуют |
| 113 | 1.1.113 | 1.1.114 | 337°52.1' | 214.74 | Данные отсутствуют | Данные отсутствуют | Данные отсутствуют |
| 114 | 1.1.114 | 1.1.115 | 243°3.0' | 13.99 | Данные отсутствуют | Данные отсутствуют | Данные отсутствуют |
| 115 | 1.1.115 | 1.1.116 | 329°53.0' | 66.98 | Данные отсутствуют | Данные отсутствуют | Данные отсутствуют |
| 116 | 1.1.116 | 1.1.117 | 326°52.1' | 72.38 | Данные отсутствуют | Данные отсутствуют | Данные отсутствуют |
| 117 | 1.1.117 | 1.1.118 | 319°46.5' | 68.55 | Данные отсутствуют | Данные отсутствуют | Данные отсутствуют |
| 118 | 1.1.118 | 1.1.119 | 313°9.0' | 73.37 | Данные отсутствуют | Данные отсутствуют | Данные отсутствуют |
| 119 | 1.1.119 | 1.1.120 | 310°59.5' | 69.61 | Данные отсутствуют | Данные отсутствуют | Данные отсутствуют |
| 120 | 1.1.120 | 1.1.121 | 218°52.0' | 16.94 | Данные отсутствуют | Данные отсутствуют | Данные отсутствуют |
| 121 | 1.1.121 | 1.1.122 | 301°2.7' | 143.08 | Данные отсутствуют | Данные отсутствуют | Данные отсутствуют |
| 122 | 1.1.122 | 1.1.123 | 292°14.4' | 72.29 | Данные отсутствуют | Данные отсутствуют | Данные отсутствуют |
| 123 | 1.1.123 | 1.1.124 | 287°57.2' | 75.03 | Данные отсутствуют | Данные отсутствуют | Данные отсутствуют |
| 124 | 1.1.124 | 1.1.125 | 286°58.4' | 56.66 | Данные отсутствуют | Данные отсутствуют | Данные отсутствуют |

полное наименование должности

подпись

инициалы, фамилия

М.П.

Земельный участок
вид объекта недвижимости

Лист № 5 раздела 3.1

Всего листов раздела 3.1: 6

Всего разделов: 8

Всего листов выписки: 29

31.05.2022г. № КУВИ-001/2022-83162792

Кадастровый номер:

37:28:010101:702

| | | | | | | | | |
|-----|---------|---------|-----------|--------|--------------------|--------------------|--------------------|--------------------|
| 125 | 1.1.125 | 1.1.126 | 334°17.0' | 482.92 | Данные отсутствуют | Данные отсутствуют | Данные отсутствуют | Данные отсутствуют |
| 126 | 1.1.126 | 1.1.127 | 67°59.7' | 17.21 | Данные отсутствуют | Данные отсутствуют | Данные отсутствуют | Данные отсутствуют |
| 127 | 1.1.127 | 1.1.128 | 68°31.1' | 30.64 | Данные отсутствуют | Данные отсутствуют | Данные отсутствуют | Данные отсутствуют |
| 128 | 1.1.128 | 1.1.1 | 69°40.8' | 68.74 | Данные отсутствуют | Данные отсутствуют | Данные отсутствуют | Данные отсутствуют |
| 129 | 1.2.129 | 1.2.130 | 135°0.0' | 0.23 | Данные отсутствуют | Данные отсутствуют | Данные отсутствуют | Данные отсутствуют |
| 130 | 1.2.130 | 1.2.131 | 45°0.0' | 0.23 | Данные отсутствуют | Данные отсутствуют | Данные отсутствуют | Данные отсутствуют |
| 131 | 1.2.131 | 1.2.132 | 315°0.0' | 0.23 | Данные отсутствуют | Данные отсутствуют | Данные отсутствуют | Данные отсутствуют |
| 132 | 1.2.132 | 1.2.129 | 225°0.0' | 0.23 | Данные отсутствуют | Данные отсутствуют | Данные отсутствуют | Данные отсутствуют |
| 133 | 1.3.133 | 1.3.134 | 135°0.0' | 0.23 | Данные отсутствуют | Данные отсутствуют | Данные отсутствуют | Данные отсутствуют |
| 134 | 1.3.134 | 1.3.135 | 45°0.0' | 0.23 | Данные отсутствуют | Данные отсутствуют | Данные отсутствуют | Данные отсутствуют |
| 135 | 1.3.135 | 1.3.136 | 315°0.0' | 0.23 | Данные отсутствуют | Данные отсутствуют | Данные отсутствуют | Данные отсутствуют |
| 136 | 1.3.136 | 1.3.133 | 225°0.0' | 0.23 | Данные отсутствуют | Данные отсутствуют | Данные отсутствуют | Данные отсутствуют |
| 137 | 1.4.137 | 1.4.138 | 225°0.0' | 0.23 | Данные отсутствуют | Данные отсутствуют | Данные отсутствуют | Данные отсутствуют |
| 138 | 1.4.138 | 1.4.139 | 135°0.0' | 0.23 | Данные отсутствуют | Данные отсутствуют | Данные отсутствуют | Данные отсутствуют |
| 139 | 1.4.139 | 1.4.140 | 45°0.0' | 0.23 | Данные отсутствуют | Данные отсутствуют | Данные отсутствуют | Данные отсутствуют |
| 140 | 1.4.140 | 1.4.137 | 315°0.0' | 0.23 | Данные отсутствуют | Данные отсутствуют | Данные отсутствуют | Данные отсутствуют |
| 141 | 1.5.141 | 1.5.142 | 225°0.0' | 0.23 | Данные отсутствуют | Данные отсутствуют | Данные отсутствуют | Данные отсутствуют |
| 142 | 1.5.142 | 1.5.143 | 135°0.0' | 0.23 | Данные отсутствуют | Данные отсутствуют | Данные отсутствуют | Данные отсутствуют |
| 143 | 1.5.143 | 1.5.144 | 45°0.0' | 0.23 | Данные отсутствуют | Данные отсутствуют | Данные отсутствуют | Данные отсутствуют |
| 144 | 1.5.144 | 1.5.141 | 315°0.0' | 0.23 | Данные отсутствуют | Данные отсутствуют | Данные отсутствуют | Данные отсутствуют |
| 145 | 1.6.145 | 1.6.146 | 135°0.0' | 0.23 | Данные отсутствуют | Данные отсутствуют | Данные отсутствуют | Данные отсутствуют |
| 146 | 1.6.146 | 1.6.147 | 45°0.0' | 0.23 | Данные отсутствуют | Данные отсутствуют | Данные отсутствуют | Данные отсутствуют |
| 147 | 1.6.147 | 1.6.148 | 315°0.0' | 0.23 | Данные отсутствуют | Данные отсутствуют | Данные отсутствуют | Данные отсутствуют |
| 148 | 1.6.148 | 1.6.145 | 225°0.0' | 0.23 | Данные отсутствуют | Данные отсутствуют | Данные отсутствуют | Данные отсутствуют |
| 149 | 1.7.149 | 1.7.150 | 225°0.0' | 0.23 | Данные отсутствуют | Данные отсутствуют | Данные отсутствуют | Данные отсутствуют |
| 150 | 1.7.150 | 1.7.151 | 135°0.0' | 0.23 | Данные отсутствуют | Данные отсутствуют | Данные отсутствуют | Данные отсутствуют |
| 151 | 1.7.151 | 1.7.152 | 45°0.0' | 0.23 | Данные отсутствуют | Данные отсутствуют | Данные отсутствуют | Данные отсутствуют |
| 152 | 1.7.152 | 1.7.149 | 315°0.0' | 0.23 | Данные отсутствуют | Данные отсутствуют | Данные отсутствуют | Данные отсутствуют |
| 153 | 1.8.153 | 1.8.154 | 135°0.0' | 0.23 | Данные отсутствуют | Данные отсутствуют | Данные отсутствуют | Данные отсутствуют |
| 154 | 1.8.154 | 1.8.155 | 45°0.0' | 0.23 | Данные отсутствуют | Данные отсутствуют | Данные отсутствуют | Данные отсутствуют |
| 155 | 1.8.155 | 1.8.156 | 315°0.0' | 0.23 | Данные отсутствуют | Данные отсутствуют | Данные отсутствуют | Данные отсутствуют |
| 156 | 1.8.156 | 1.8.153 | 225°0.0' | 0.23 | Данные отсутствуют | Данные отсутствуют | Данные отсутствуют | Данные отсутствуют |
| 157 | 1.9.157 | 1.9.158 | 137°44.2' | 8.0 | Данные отсутствуют | Данные отсутствуют | Данные отсутствуют | Данные отсутствуют |

полное наименование должности

подпись

инициалы, фамилия

М.П.

Земельный участок
 Вид объекта недвижимости

Лист № 6 раздела 3.1

Всего листов раздела 3.1: 6

Всего разделов: 8

Всего листов выписки: 29

31.05.2022г. № КУВИ-001/2022-83162792

Кадастровый номер: 37:28:010101:702

| | | | | | | | |
|-----|----------|---------|-----------|------|--------------------|--------------------|--------------------|
| 158 | 1.9.158 | 1.9.159 | 47°38.6' | 2.3 | Данные отсутствуют | Данные отсутствуют | Данные отсутствуют |
| 159 | 1.9.159 | 1.9.160 | 317°44.2' | 8.0 | Данные отсутствуют | Данные отсутствуют | Данные отсутствуют |
| 160 | 1.9.160 | 1.9.157 | 227°38.6' | 2.3 | Данные отсутствуют | Данные отсутствуют | Данные отсутствуют |
| 161 | 1.10.161 | 1.10.16 | 135°0.0' | 0.23 | Данные отсутствуют | Данные отсутствуют | Данные отсутствуют |
| 162 | 1.10.162 | 1.10.16 | 45°0.0' | 0.23 | Данные отсутствуют | Данные отсутствуют | Данные отсутствуют |
| 163 | 1.10.163 | 1.10.16 | 315°0.0' | 0.23 | Данные отсутствуют | Данные отсутствуют | Данные отсутствуют |
| 164 | 1.10.164 | 1.10.16 | 225°0.0' | 0.23 | Данные отсутствуют | Данные отсутствуют | Данные отсутствуют |

| | | | | | |
|-------------------------------|--|---------|--|-------------------|--|
| полное наименование должности | | подпись | | инициалы, фамилия | |
| М.П. | | М.П. | | М.П. | |

Выписка из Единого государственного реестра недвижимости об объекте недвижимости
 Описание местоположения земельного участка

| | | | |
|--------------------------------------|-----------------------------|--------------------------|--------------------------|
| Земельный участок | | Земельный участок | |
| вид объекта недвижимости | | вид объекта недвижимости | |
| Лист № 1 раздела 3.2 | Всего листов раздела 3.2: 6 | Всего разделов: 8 | Всего листов выписки: 29 |
| 31.05.2022г. № КВН-001/2022-83162792 | | | |
| Кадастровый номер: | | 37:28:010101:702 | |

| Номер точки | Координаты, м | | Описание закрепления на местности | Средняя квадратичная погрешность определения координат характерных точек границ земельного участка, м |
|-------------|---------------|----------|-----------------------------------|---|
| | X | Y | | |
| 1 | 2689.24 | -4110.05 | 4 | 0.1 |
| 2 | 2700.95 | -4076.76 | - | 0.1 |
| 3 | 2710.11 | -4051.71 | - | 0.1 |
| 4 | 2714.53 | -4038.32 | - | 0.1 |
| 5 | 2724.83 | -4005.91 | - | 0.1 |
| 6 | 2726.68 | -3999.03 | - | 0.1 |
| 7 | 2761.94 | -3896.2 | - | 0.1 |
| 8 | 2789.25 | -3800.26 | - | 0.1 |
| 9 | 2813.25 | -3727.16 | - | 0.1 |
| 10 | 2840.39 | -3645.55 | - | 0.1 |
| 11 | 2845.73 | -3619.07 | - | 0.1 |
| 12 | 2838.32 | -3615.36 | - | 0.1 |
| 13 | 2833.56 | -3611.13 | - | 0.1 |
| 14 | 2827.47 | -3609.02 | - | 0.1 |
| 15 | 2820.86 | -3611.93 | - | 0.1 |
| 16 | 2812.92 | -3613.25 | - | 0.1 |
| 17 | 2807.1 | -3610.08 | - | 0.1 |
| 18 | 2803.4 | -3602.67 | - | 0.1 |
| 19 | 2797.58 | -3603.72 | - | 0.1 |
| 20 | 2790.7 | -3607.17 | - | 0.1 |
| 21 | 2781.7 | -3606.37 | - | 0.1 |
| 22 | 2776.41 | -3599.75 | - | 0.1 |
| 23 | 2769.8 | -3597.64 | - | 0.1 |
| 24 | 2762.92 | -3597.11 | - | 0.1 |

| | | | |
|---|--|-------------------|--|
| Сведения о характерных точках границ земельного участка | | | |
| Система координат 37.У.037 | | | |
| Полное наименование должности | | | |
| подпись | | инициалы, фамилия | |
| М.П. | | | |

Земельный участок
вид объекта недвижимости

Лист № 2 раздела 3.2

Всего листов раздела 3.2: 6

Всего разделов: 8

Всего листов выписки: 29

31.05.2022г. № КУВИ-001/2022-83162792

Кадастровый номер: 37:28:010101:702

| | | | | |
|----|---------|----------|---|-----|
| 25 | 2758.95 | -3600.29 | - | 0.1 |
| 26 | 2757.1 | -3604.78 | - | 0.1 |
| 27 | 2758.16 | -3611.93 | - | 0.1 |
| 28 | 2760.53 | -3619.86 | - | 0.1 |
| 29 | 2757.1 | -3626.21 | - | 0.1 |
| 30 | 2751.8 | -3631.77 | - | 0.1 |
| 31 | 2744.4 | -3632.83 | - | 0.1 |
| 32 | 2739.37 | -3628.86 | - | 0.1 |
| 33 | 2732.75 | -3630.18 | - | 0.1 |
| 34 | 2725.87 | -3638.39 | - | 0.1 |
| 35 | 2689.89 | -3670.14 | - | 0.1 |
| 36 | 2678.25 | -3671.72 | - | 0.1 |
| 37 | 2665.02 | -3667.49 | - | 0.1 |
| 38 | 2658.14 | -3661.93 | - | 0.1 |
| 39 | 2632.74 | -3653.2 | - | 0.1 |
| 40 | 2618.98 | -3653.73 | - | 0.1 |
| 41 | 2612.37 | -3651.08 | - | 0.1 |
| 42 | 2587.76 | -3627.01 | - | 0.1 |
| 43 | 2565.8 | -3636.8 | - | 0.1 |
| 44 | 2554.95 | -3637.59 | - | 0.1 |
| 45 | 2547.22 | -3636.08 | - | 0.1 |
| 46 | 2539.99 | -3634.27 | - | 0.1 |
| 47 | 2536.82 | -3630.19 | - | 0.1 |
| 48 | 2537.27 | -3625.67 | - | 0.1 |
| 49 | 2526.91 | -3587.85 | - | 0.1 |
| 50 | 2502.56 | -3587.06 | - | 0.1 |
| 51 | 2491.8 | -3579.8 | - | 0.1 |
| 52 | 2486.95 | -3567.74 | - | 0.1 |
| 53 | 2494.63 | -3550.55 | - | 0.1 |
| 54 | 2500.45 | -3534.14 | - | 0.1 |
| 55 | 2480.34 | -3519.06 | - | 0.1 |
| 56 | 2476.11 | -3510.86 | - | 0.1 |
| 57 | 2473.99 | -3493.13 | - | 0.1 |

Полное наименование должности

Подпись

Инициалы, фамилия

М.П.

Земельный участок
вид объекта недвижимости

Лист № 3 раздела 3.2

Всего листов раздела 3.2: 6

Всего разделов: 8

Всего листов выписки: 29

3.1.05.2022г. № КУ/ВН-001/2022-83162792

Катастровый номер:

37:28:010101:702

| | | | | |
|----|---------|----------|---|-----|
| 58 | 2459.52 | -3484.44 | - | 0.1 |
| 59 | 2452.73 | -3483.99 | - | 0.1 |
| 60 | 2439.33 | -3481.22 | - | 0.1 |
| 61 | 2432.83 | -3477.65 | - | 0.1 |
| 62 | 2428.76 | -3482.18 | - | 0.1 |
| 63 | 2422.88 | -3480.82 | - | 0.1 |
| 64 | 2410.22 | -3463.62 | - | 0.1 |
| 65 | 2403.89 | -3460.45 | - | 0.1 |
| 66 | 2395.3 | -3457.74 | - | 0.1 |
| 67 | 2386.94 | -3457.68 | - | 0.1 |
| 68 | 2378.21 | -3453.44 | - | 0.1 |
| 69 | 2374.77 | -3444.98 | - | 0.1 |
| 70 | 2376.1 | -3432.54 | - | 0.1 |
| 71 | 2367.43 | -3446.03 | - | 0.1 |
| 72 | 2335.89 | -3493.15 | - | 0.1 |
| 73 | 2322.85 | -3491.2 | - | 0.1 |
| 74 | 2314.51 | -3502.94 | - | 0.1 |
| 75 | 2229.45 | -3442 | - | 0.1 |
| 76 | 2281.81 | -3366.37 | - | 0.1 |
| 77 | 2292.72 | -3355 | - | 0.1 |
| 78 | 2261.9 | -3360.42 | - | 0.1 |
| 79 | 2254.66 | -3366.3 | - | 0.1 |
| 80 | 2240.19 | -3367.66 | - | 0.1 |
| 81 | 2228.43 | -3375.81 | - | 0.1 |
| 82 | 2222.1 | -3376.71 | - | 0.1 |
| 83 | 2215.7 | -3399.76 | - | 0.1 |
| 84 | 2185.51 | -3449.26 | - | 0.1 |
| 85 | 2154.79 | -3446.27 | - | 0.1 |
| 86 | 2145.78 | -3472.83 | - | 0.1 |
| 87 | 1928.14 | -3424.09 | - | 0.1 |
| 88 | 1876.26 | -3383.79 | - | 0.1 |
| 89 | 1775.53 | -3316.08 | - | 0.1 |
| 90 | 1774.04 | -3314.52 | - | 0.1 |

полное наименование должности

подпись

инициалы, фамилия

М.П.

Земельный участок
вид объекта недвижимости

Лист № 4 раздела 3.2

Всего листов раздела 3.2: 6

Всего разделов: 8

Всего листов выписки: 29

31.05.2022г. № КУВИ-001/2022-83162792

Катастровый номер: 37:28:010101:702

| | | | | |
|-----|---------|----------|-------------------------|-----|
| 91 | 1771.58 | -3346,04 | - | 0.1 |
| 92 | 1712.26 | -3367,7 | - | 0.1 |
| 93 | 1662.52 | -3361,65 | - | 0.1 |
| 94 | 1659.03 | -3359,68 | - | 0.1 |
| 95 | 1642.83 | -3350,56 | - | 0.1 |
| 96 | 1628.26 | -3322,93 | - | 0.1 |
| 97 | 1646.52 | -3185,46 | - | 0.1 |
| 98 | 1668.89 | -3190,17 | Закрепление отсутствует | 0.1 |
| 99 | 1672.12 | -3185,16 | - | 0.1 |
| 100 | 1663.07 | -3178,52 | - | 0.1 |
| 101 | 1630.41 | -3154,57 | - | 0.1 |
| 102 | 1646.46 | -3132,24 | - | 0.1 |
| 103 | 1575.8 | -3077,93 | Закрепление отсутствует | 0.1 |
| 104 | 1531.77 | -3135,51 | - | 0.1 |
| 105 | 1494.73 | -3182,47 | - | 0.1 |
| 106 | 1457.81 | -3234,6 | - | 0.1 |
| 107 | 1452.77 | -3241,47 | - | 0.1 |
| 108 | 1450.39 | -3244,71 | - | 0.1 |
| 109 | 1441.27 | -3257,13 | - | 0.1 |
| 110 | 1406.27 | -3302,86 | - | 0.1 |
| 111 | 1418.47 | -3306,08 | - | 0.1 |
| 112 | 1458.49 | -3317,8 | - | 0.1 |
| 113 | 1625.67 | -3366,86 | - | 0.1 |
| 114 | 1824.59 | -3447,76 | - | 0.1 |
| 115 | 1818.25 | -3460,23 | - | 0.1 |
| 116 | 1876.19 | -3493,84 | - | 0.1 |
| 117 | 1936.8 | -3533,4 | - | 0.1 |
| 118 | 1989.14 | -3577,67 | - | 0.1 |
| 119 | 2039.32 | -3631,2 | - | 0.1 |
| 120 | 2084.98 | -3683,74 | - | 0.1 |
| 121 | 2071.79 | -3694,37 | - | 0.1 |
| 122 | 2145.58 | -3816,96 | - | 0.1 |
| 123 | 2172.94 | -3883,87 | - | 0.1 |

полное наименование должности

подпись

инициалы, фамилия

М.П.

Земельный участок
вид объекта недвижимости

Лист № 5 раздела 3.2

Всего листов раздела 3.2: 6

Всего разделов: 8

Всего листов выписки: 29

31.05.2022г. № КУВН-001/2022-83162792

Кадастровый номер:

37:28:010101-702

| | | | | |
|-----|---------|----------|---|-----|
| 124 | 2196.07 | -3955.25 | - | 0.1 |
| 125 | 2212.61 | -4009.44 | - | 0.1 |
| 126 | 2647.7 | -4218.98 | - | 0.1 |
| 127 | 2654.15 | -4203.02 | - | 0.1 |
| 128 | 2665.37 | -4174.51 | - | 0.1 |
| 1 | 2689.24 | -4110.05 | - | 0.1 |
| 1 | 1499.66 | -3180.28 | - | 0.1 |
| 2 | 1499.82 | -3180.12 | - | 0.1 |
| 3 | 1499.66 | -3179.96 | - | 0.1 |
| 4 | 1499.5 | -3180.12 | - | 0.1 |
| 1 | 1499.66 | -3180.28 | - | 0.1 |
| 1 | 1588.88 | -3157.58 | - | 0.1 |
| 2 | 1589.04 | -3157.42 | - | 0.1 |
| 3 | 1588.88 | -3157.26 | - | 0.1 |
| 4 | 1588.72 | -3157.42 | - | 0.1 |
| 1 | 1588.88 | -3157.58 | - | 0.1 |
| 1 | 1622.28 | -3118.04 | - | 0.1 |
| 2 | 1622.12 | -3117.88 | - | 0.1 |
| 3 | 1621.96 | -3118.04 | - | 0.1 |
| 4 | 1622.12 | -3118.2 | - | 0.1 |
| 1 | 1622.28 | -3118.04 | - | 0.1 |
| 1 | 1553.72 | -3199.28 | - | 0.1 |
| 2 | 1553.56 | -3199.12 | - | 0.1 |
| 3 | 1553.4 | -3199.28 | - | 0.1 |
| 4 | 1553.56 | -3199.44 | - | 0.1 |
| 1 | 1553.72 | -3199.28 | - | 0.1 |
| 1 | 1516.33 | -3243.54 | - | 0.1 |
| 2 | 1516.49 | -3243.38 | - | 0.1 |
| 3 | 1516.33 | -3243.22 | - | 0.1 |
| 4 | 1516.17 | -3243.38 | - | 0.1 |
| 1 | 1516.33 | -3243.54 | - | 0.1 |
| 1 | 1476.28 | -3291.03 | - | 0.1 |
| 2 | 1476.12 | -3290.87 | - | 0.1 |

полное наименование должности

подпись

инициалы, фамилия

М.П.

Земельный участок
вид объекта недвижимости

Лист № 6 раздела 3.2

Всего листов раздела 3.2: 6

Всего разделов: 8

Всего листов выписки: 29

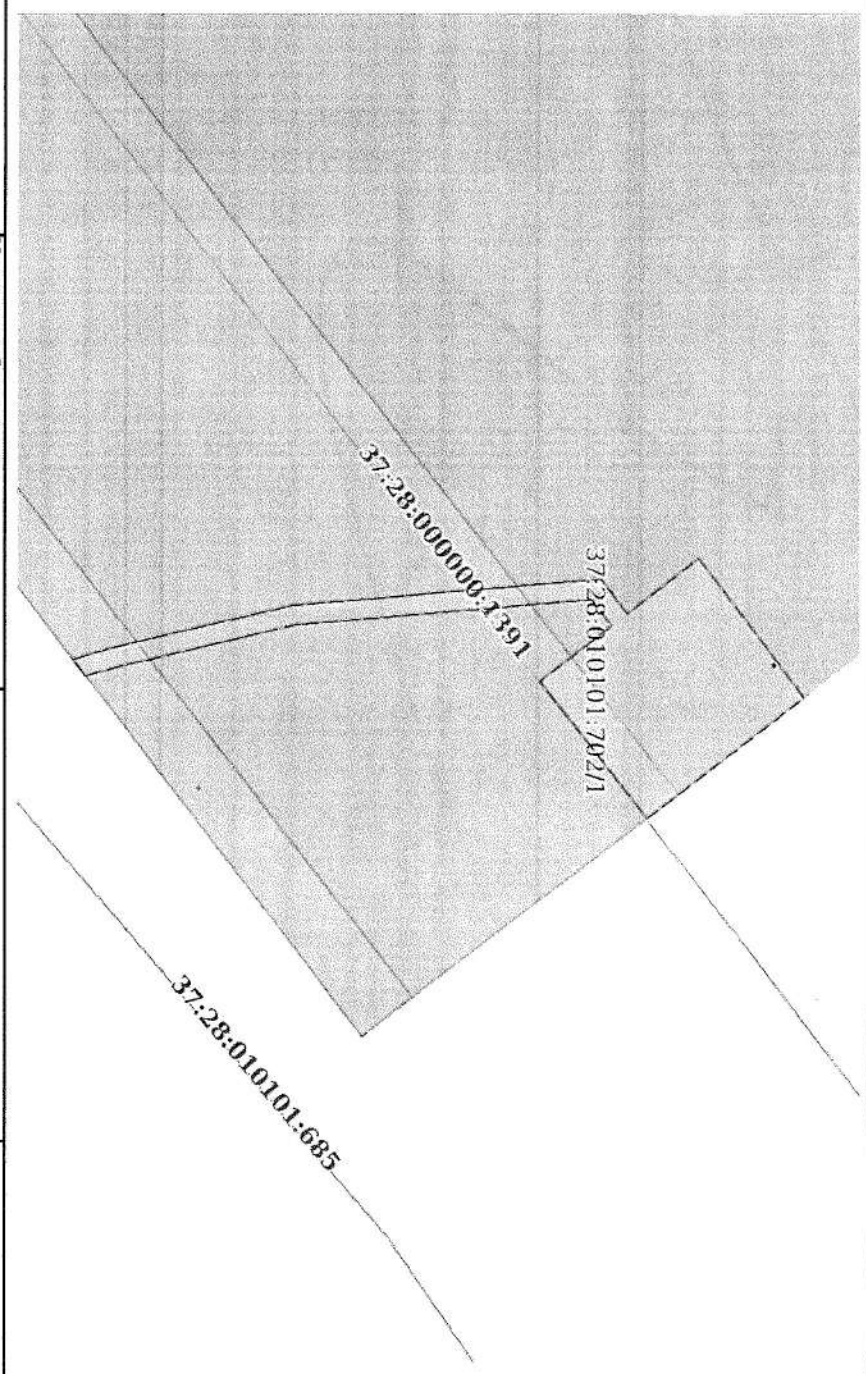
31.05.2022г. № КУВИ-001/2022-83162792

Кадастровый номер: 37:28:010101:702

| | | | | |
|---|---------|----------|---|-----|
| 3 | 1475.96 | -3291.03 | - | 0.1 |
| 4 | 1476.12 | -3291.19 | - | 0.1 |
| 1 | 1476.28 | -3291.03 | - | 0.1 |
| 1 | 1617.97 | -3116.25 | - | 0.1 |
| 2 | 1618.13 | -3116.09 | - | 0.1 |
| 3 | 1617.97 | -3115.93 | - | 0.1 |
| 4 | 1617.81 | -3116.09 | - | 0.1 |
| 1 | 1617.97 | -3116.25 | - | 0.1 |
| 1 | 1515.4 | -3191.43 | - | 0.1 |
| 2 | 1516.95 | -3189.73 | - | 0.1 |
| 3 | 1511.03 | -3184.35 | - | 0.1 |
| 4 | 1509.48 | -3186.05 | - | 0.1 |
| 1 | 1515.4 | -3191.43 | - | 0.1 |
| 1 | 1559.03 | -3103.63 | - | 0.1 |
| 2 | 1559.19 | -3103.47 | - | 0.1 |
| 3 | 1559.03 | -3103.31 | - | 0.1 |
| 4 | 1558.87 | -3103.47 | - | 0.1 |
| 1 | 1559.03 | -3103.63 | - | 0.1 |

| | | |
|-------------------------------|---------|-------------------|
| ПОЛНОЕ НАИМЕНОВАНИЕ ДОЛЖНОСТИ | ПОДПИСЬ | ИНИЦИАЛЫ, ФАМИЛИЯ |
| | М.П. | |

Выписка из Единого государственного реестра недвижимости об объекте недвижимости
Сведения о частях земельного участка

| | | | |
|---|---------------------------|---|--------------------------|
| Земельный участок | | | |
| вид объекта недвижимости | | | |
| Лист № 1 раздела 4 | Всего листов раздела 4: 4 | Всего разделов: 8 | Всего листов выписки: 29 |
| 31.05.2022г. № КУВИ-001/2022-83162792 | | | |
| Кадастровый номер: | | 37:28:010101:702 | |
| План (чертеж, схема) части земельного участка | | Учетный номер части: 37:28:010101:702/1 | |
|  | | | |
| Масштаб 1:700 | | | |
| Условные обозначения: | | | |
| полное наименование должности | | подпись | |
| М.П. | | инициалы, фамилия | |

Земельный участок
вид объекта недвижимости

Лист № 2 раздела 4

Всего листов раздела 4: 4

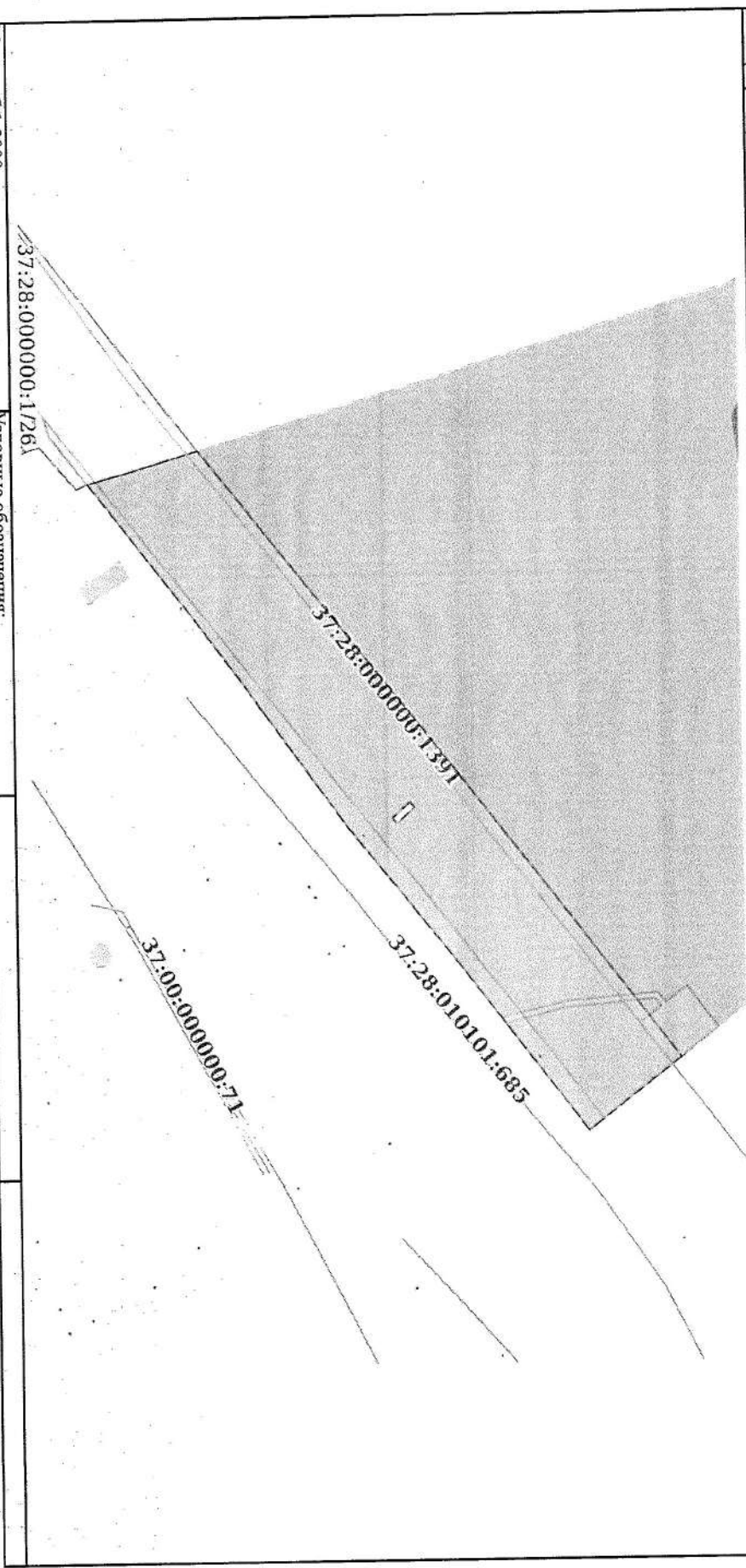
Всего разделов: 8

Всего листов выписки: 29

31.05.2022г. № КУВИ-001/2022-83162792


Кадастровый номер: 37:28:010101:702

Лист (чертеж, схема) части земельного участка Учетный номер части: 37:28:010101:702/2



| | | |
|-------------------------------|---------|-------------------|
| полное наименование должности | подпись | инициалы, фамилия |
| | М.П. | |

| | | | |
|---|---------------------------|---|--------------------------|
| Земельный участок | | | |
| вид объекта недвижимости | | | |
| Лист № 3 раздела 4 | Всего листов раздела 4: 4 | Всего разделов: 8 | Всего листов выписки: 29 |
| 31.05.2022г. № КУВИ-001/2022-83162792 | | 37:28:010101:702 | |
| Кадастровый номер: | | Учетный номер участка: 37:28:010101:702/3 | |
| План (чертеж, схема) части земельного участка | | | |



Масштаб 1:40

Условные обозначения:

| | | |
|-------------------------------|---------|-------------------|
| полное наименование должности | подпись | инициалы, фамилия |
| | М.П. | |

Земельный участок
вид объекта недвижимости

Лист № 4 раздела 4

Всего листов раздела 4: 4

Всего разделов: 8

Всего листов выписки: 29

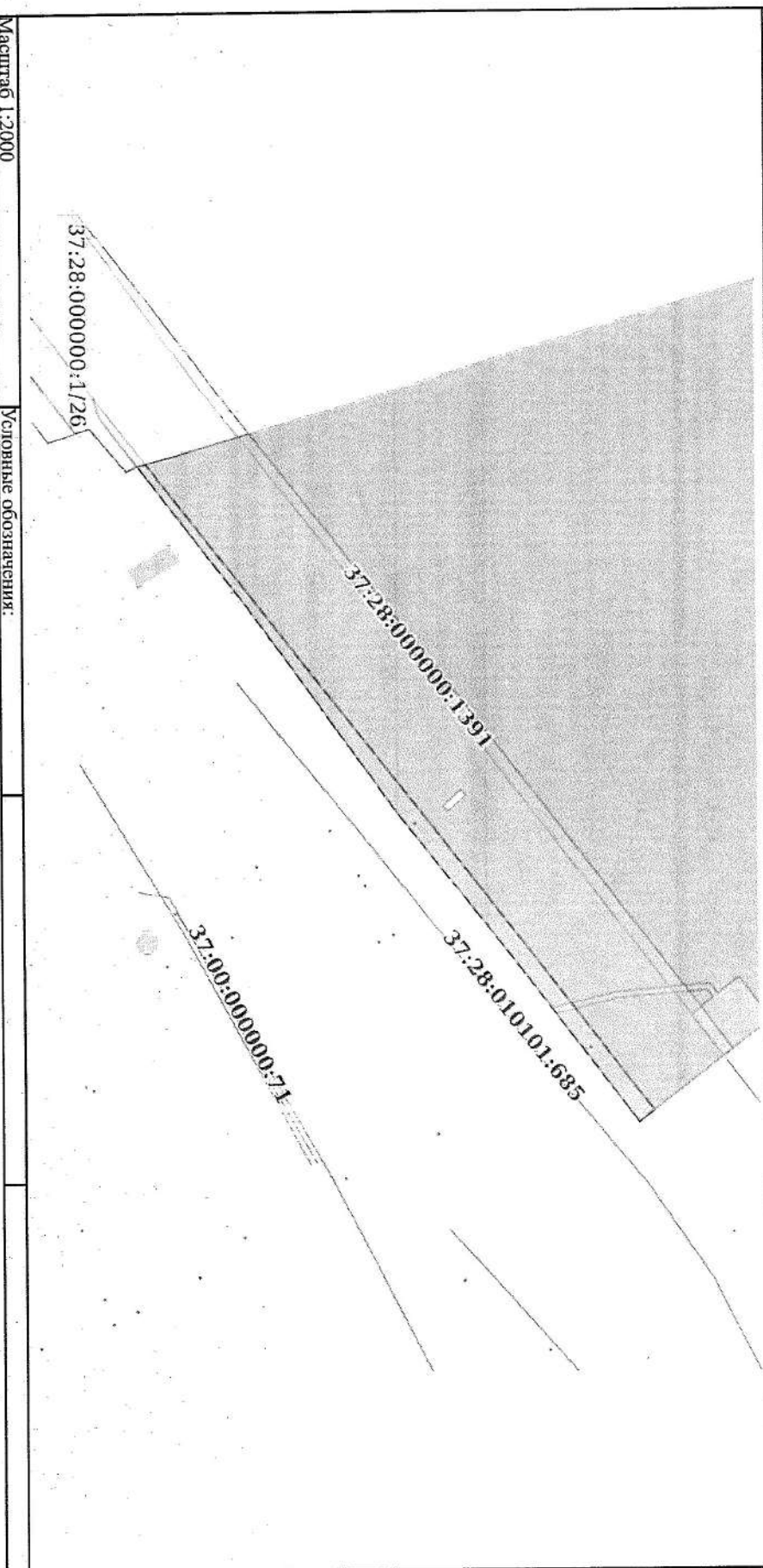
31.05.2022г. № КУВИ-001/2022-83162792

Кадастровый номер:

37:28:010101:702

План (чертеж, схема) части земельного участка

Учетный номер части: 37:28:010101:702/4



Масштаб 1:2000

Условные обозначения:

| | | |
|-------------------------------|---------|-------------------|
| полное наименование должности | подпись | инициалы, фамилия |
| | М.П. | |

Выписка из Единого государственного реестра недвижимости об объекте недвижимости
Сведения о частях земельного участка

| | | |
|---------------------------------------|-----------------------------|-------------------|
| Земельный участок | | |
| Вид объекта недвижимости | | |
| Лист № 1 раздела 4.1 | Всего листов раздела 4.1: 2 | Всего разделов: 8 |
| 31.05.2022г. № КУВИ-001/2022-83162792 | Всего листов выписки: 29 | |
| Кадастровый номер: | 37:28:010101:702 | |

| Учетный номер части | Прошадь, м2 | Содержание ограничения в использовании или ограничения права на объект недвижимости или обременения объекта недвижимости |
|-------------------------------|-------------|--|
| 1 | 2 | 3 |
| 37:28:010101:702/1 | 483 | вид ограничения (обременения): ограничения прав на земельный участок, предусмотренные статьями 56, 56.1 Земельного кодекса Российской Федерации; Срок действия: с 2016-11-08, реквизиты документа-основания: карта (план) объекта землеустройства от 01.06.2015 № б/н выдан: ОАО Объединенные электрические сети; Содержание ограничения (обременения): Особые условия использования земельных участков, расположенных в охранной зоне (п.8, п. 9, 10 и 11 главы 3 Правил установления охраняемых зон объектов электросетевого хозяйства и особых условий использования земельных участков расположенных в таких зонах, утвержденных Постановлением Правительства РФ №160 от 24.02.2009 г.); Реестровый номер транши: 37.28.2.177 |
| 37:28:010101:702/2 | 10794 | вид ограничения (обременения): ограничения прав на земельный участок, предусмотренные статьями 56, 56.1 Земельного кодекса Российской Федерации; Срок действия: с 2016-11-08, реквизиты документа-основания: карта (план) от 19.08.2011 № 37_501/11-2111 выдан: ООО "Омега"; Содержание ограничения (обременения): Ограничения (обременения) согласно пп. III, IV постановления № 160 от 24.02.2009 г.; Реестровый номер транши: 37.28.2.5 |
| 37:28:010101:702/3 | 16 | вид ограничения (обременения): ограничения прав на земельный участок, предусмотренные статьями 56, 56.1 Земельного кодекса Российской Федерации; Срок действия: с 2019-02-19, реквизиты документа-основания: об утверждении Правил установления охраняемых зон пунктов государственной геодезической сети, государственной нивелирной сети и государственной триангуляционной сети и признания утратившим силу постановления Правительства Российской Федерации от 12.10.2016 № 1037; Содержание ограничения (обременения): В пределах границ охраняемых зон пунктов, которые могут повлечь повреждение или уничтожение наружных знаков пунктов, нарушение неизменности местоположения специализированных пунктов или создать затруднения для использования пунктов по прямому назначению и свободного доступа к ним, а именно: а) убирать, перемещать, засыпать или повреждать составные части пунктов; б) проводить работы, размещать объекты и предметы, возводить сооружения и конструкции, которые могут препятствовать доступу к пунктам без создания необходимых для такого доступа проходов и подъездов; в) осуществлять горные, взрывные, строительные, земные (мелиоративные) и иные работы, которые могут привести к повреждению или уничтожению пунктов; г) проводить работы, не обеспечивающие сохранность пунктов; 8. Без согласования с территориальным органом запрещается проведение следующих работ: а) сносе объектов капитального строительства, на конструктивных элементах или в подвале которых размещены пункты; б) капитальный ремонт помещений, в которых размещены геодезические пункты.; Реестровый номер транши: 37:28-6-771; Вид объекта реестра границ: Зона с особыми условиями использования территории; Вид зоны по документу: Охранная зона пункта государственной геодезической сети, пункт 0803; Тип зоны: Охранная зона геодезического пункта |
| 37:28:010101:702/4 | 1441 | вид ограничения (обременения): ограничения прав на земельный участок, предусмотренные статьями 56, 56.1 Земельного кодекса Российской Федерации; Срок действия: с 2019-12-24, реквизиты документа-основания: постановление "О порядке установления охраняемых зон объектов электросетевого хозяйства и особых условий использования земельных участков, расположенных в границах таких зон" от 24.02.2009 № 160; Содержание ограничения (обременения): Содержание ограничений режима использования объектов недвижимости в границах зоны с особыми условиями использования территории установлено |
| полное наименование должности | | подпись |
| | | инициалы, фамилия |

М.П.

Земельный участок
вид объекта недвижимости

Лист № 2 раздела 4.1

Всего листов раздела 4.1: 2

Всего разделов: 8

Всего листов выписки: 29

31.05.2022г. № КУВИ-001/2022-83162792

Кадастровый номер:

37:28:010101:702

п.п. 8, 9, 10 и 11 Правил установления охранных зон объектов электросетевого хозяйства, утвержденных Постановлением Правительства Российской Федерации от 24.02.2009г. №160 "О порядке установления охранных зон объектов электросетевого хозяйства и особых условий использования земельных участков, расположенных в границах таких зон; Реестровый номер Границы: 37:28-6-1219; Вид объекта реестра Границ: Зона с особыми условиями использования территории; Вид зоны по документу: Охранная зона линии электропередач ВЛ -6 кВ. №618 от подстанции "Шуя-1", Тип зоны: Зоны с особыми условиями использования территории

| | | |
|-------------------------------|---------|-------------------|
| полное наименование должности | подпись | инициалы, фамилия |
| | М.П. | |

Выписка из Единого государственного реестра недвижимости об объекте недвижимости
Сведения о частях земельного участка

| | | | |
|---------------------------------------|-----------------------------|-------------------|--------------------------|
| Земельный участок | | | |
| вид объекта недвижимости | | | |
| Лист № 1 раздела 4.2 | Всего листов раздела 4.2: 5 | Всего разделов: 8 | Всего листов выписки: 29 |
| 31.05.2022г. № КУВИ-001/2022-83162792 | | | |
| Кадастровый номер: | | 37:28:010101:702 | |

Сведения о характерных точках границы части (частей) земельного участка
Учетный номер части: 37:28:010101:702/1

| Номер точки | Координаты, м | | Описание закрепления на местности | Средняя квадратичная погрешность определения координат характерных точек границ земельного участка, м |
|-------------|---------------|----------|-----------------------------------|---|
| | X | Y | | |
| 1 | 2 | 3 | 4 | 5 |
| 1 | 1617.97 | -3116.25 | - | 0.1 |
| 2 | 1618.13 | -3116.09 | - | 0.1 |
| 3 | 1617.97 | -3115.93 | - | 0.1 |
| 4 | 1617.81 | -3116.09 | - | 0.1 |
| 1 | 1617.97 | -3116.25 | - | 0.1 |
| 1 | 1610.18 | -3127.02 | - | 0.1 |
| 2 | 1602.85 | -3121.36 | - | 0.1 |
| 3 | 1600.12 | -3124.9 | - | 0.1 |
| 4 | 1568.59 | -3122.24 | - | 0.1 |
| 5 | 1550 | -3117.91 | - | 0.1 |
| 6 | 1546.09 | -3116.78 | - | - |
| 7 | 1547.4 | -3115.08 | - | - |
| 8 | 1550.51 | -3115.97 | - | 0.1 |
| 9 | 1568.9 | -3120.26 | - | 0.1 |
| 10 | 1599.2 | -3122.82 | - | 0.1 |
| 11 | 1601.26 | -3120.14 | - | 0.1 |
| 12 | 1593.95 | -3114.5 | - | 0.1 |
| 13 | 1604.9 | -3100.3 | - | - |
| 14 | 1621.15 | -3112.79 | - | - |
| 1 | 1610.18 | -3127.02 | - | 0.1 |

| | | |
|-------------------------------|---------|-------------------|
| полное наименование должности | подпись | инициалы, фамилия |
|-------------------------------|---------|-------------------|

М.П.

Земельный участок
вид объекта недвижимости

Лист № 2 раздела 4.2

Всего листов раздела 4.2: 5

Всего разделов: 8

Всего листов выписки: 29

31.05.2022г. № КУВИ-001/2022-83162792

Кадастровый номер:

37:28:010101:702

Сведения о характерных точках границы части (частей) земельного участка

Учетный номер части: 37:28:010101:702/2

Система координат ШУа

| Номер точки | Координаты, м | | Описание закрепления на местности | Средняя квадратичная погрешность определения координат характерных точек границ земельного участка, м |
|-------------|---------------|----------|-----------------------------------|---|
| | X | Y | | |
| 1 | 2 | 3 | 4 | 5 |
| 1 | 1558.87 | -3103.47 | - | 0.1 |
| 2 | 1559.03 | -3103.63 | - | 0.1 |
| 3 | 1559.19 | -3103.47 | - | 0.1 |
| 4 | 1559.03 | -3103.31 | - | 0.1 |
| 1 | 1558.87 | -3103.47 | - | 0.1 |
| 1 | 1499.5 | -3180.12 | - | 0.1 |
| 2 | 1499.66 | -3180.28 | - | 0.1 |
| 3 | 1499.82 | -3180.12 | - | 0.1 |
| 4 | 1499.66 | -3179.96 | - | 0.1 |
| 1 | 1499.5 | -3180.12 | - | 0.1 |
| 1 | 1515.4 | -3191.43 | - | 0.1 |
| 2 | 1516.95 | -3189.73 | - | 0.1 |
| 3 | 1511.03 | -3184.35 | - | 0.1 |
| 4 | 1509.48 | -3186.05 | - | 0.1 |
| 1 | 1515.4 | -3191.43 | - | 0.1 |
| 1 | 1531.97 | -3201.37 | - | 0.3 |
| 2 | 1444.5 | -3313.7 | - | - |
| 3 | 1418.47 | -3306.08 | - | 0.1 |
| 4 | 1406.27 | -3302.86 | - | 0.1 |
| 5 | 1441.27 | -3257.13 | - | 0.1 |
| 6 | 1450.39 | -3244.71 | - | 0.1 |
| 7 | 1452.77 | -3241.47 | - | 0.1 |
| 8 | 1457.81 | -3234.6 | - | 0.1 |
| 9 | 1494.73 | -3182.47 | - | 0.1 |
| 10 | 1531.77 | -3135.51 | - | 0.1 |
| 11 | 1575.8 | -3077.93 | Закрепление отсутствует | 0.1 |
| 12 | 1608.1 | -3102.76 | - | - |

полное наименование должности

подпись

инициалы, фамилия

М.П.

Земельный участок

вид объекта недвижимости

Лист № 3 раздела 4.2

Всего листов раздела 4.2: 5

Всего разделов: 8

Всего листов выписки: 29

31.05.2022г. № КУ/ВИ-001/2022-83162792

Кадастровый номер: 37:28:010101:702

| | | | | |
|---|---------|----------|---|-----|
| 1 | 1531.97 | -3201.37 | - | 0.3 |
|---|---------|----------|---|-----|

| | | |
|-------------------------------|---------|-------------------|
| полное наименование должности | подпись | инициалы, фамилия |
|-------------------------------|---------|-------------------|

М.П.

Земельный участок
вид объекта недвижимости

Лист № 4 раздела 4.2

Всего листов раздела 4.2: 5

Всего разделов: 8

Всего листов выписки: 29

31.05.2022г. № КУВИ-001/2022-83162792

Кадастровый номер:

37:28:010101:702

Сведения о характерных точках границы части (частей) земельного участка

Учетный номер части: 37:28:010101:702/3

Система координат

| Номер точки | Координаты, м | | Описание закрепления на местности | Средняя квадратичная погрешность определения координат характерных точек границ земельного участка, м |
|-------------|---------------|----------|-----------------------------------|---|
| | X | Y | | |
| 1 | 2 | 3 | 4 | 5 |
| 1 | 1750.98 | -3411.03 | - | - |
| 2 | 1750.98 | -3407.03 | - | - |
| 3 | 1746.98 | -3407.03 | - | - |
| 4 | 1746.98 | -3411.03 | - | - |
| 1 | 1750.98 | -3411.03 | - | - |

| | | |
|-------------------------------|---------|-------------------|
| полное наименование должности | подпись | инициалы, фамилия |
| | М.П. | |

Земельный участок
вид объекта недвижимости

Лист № 5 раздела 4.2

Всего листов раздела 4.2: 5

Всего разделов: 8

Всего листов выписки: 29

31.05.2022г. № КУВИ-001/2022-83162792

37:28:010101:702

Кадастровый номер:

Сведения о характерных точках Границы части (частей) земельного участка

Учетный номер части: 37:28:010101:702/4

Система координат

Средняя квадратичная погрешность определения координат характерных точек границ земельного участка, м

| Номер точки | Координаты, м | | Описание закрепления на местности | Средняя квадратичная погрешность определения координат характерных точек границ земельного участка, м |
|-------------|---------------|----------|-----------------------------------|---|
| | X | Y | | |
| 1 | 2 | 3 | 4 | 5 |
| 1 | 1580.99 | -3081.92 | - | - |
| 2 | 1575.8 | -3077.93 | - | - |
| 3 | 1531.77 | -3135.51 | - | - |
| 4 | 1494.73 | -3182.47 | - | - |
| 5 | 1457.81 | -3234.6 | - | - |
| 6 | 1452.77 | -3241.47 | - | - |
| 7 | 1450.39 | -3244.71 | - | - |
| 8 | 1441.27 | -3257.13 | - | - |
| 9 | 1406.27 | -3302.86 | - | - |
| 10 | 1409.11 | -3303.61 | - | - |
| 11 | 1443.18 | -3259.85 | - | - |
| 12 | 1563.96 | -3103.91 | - | - |
| 1 | 1580.99 | -3081.92 | - | - |
| 1 | 1499.82 | -3180.12 | - | - |
| 2 | 1499.66 | -3180.28 | - | - |
| 3 | 1499.5 | -3180.12 | - | - |
| 4 | 1499.66 | -3179.96 | - | - |
| 1 | 1499.82 | -3180.12 | - | - |
| 1 | 1559.19 | -3103.47 | - | - |
| 2 | 1559.03 | -3103.63 | - | - |
| 3 | 1558.87 | -3103.47 | - | - |
| 4 | 1559.03 | -3103.31 | - | - |
| 1 | 1559.19 | -3103.47 | - | - |

Полное наименование должности

Подпись

М.П.

Инициалы, фамилия