

**Фигиал публично-правовой компании "Роскадастр" по Ивановской области**  
полное наименование органа регистрации прав

Выписка из Единого государственного реестра недвижимости об основных характеристиках и зарегистрированных правах на объект недвижимости


Сведения об основных характеристиках объекта недвижимости

На основании запроса от 15.01.2026, поступившего на рассмотрение 15.01.2026, сообщаем, что согласно записям Единого государственного реестра недвижимости:

Раздел 1 Лист 1


Помещение	
вид объекта недвижимости	
Лист № 1 раздела 1	Всего листов раздела 1: 2
	Всего листов выписки: 5
15.01.2026г. № КУВИ-001/2026-3142544	37:27:010907:45
Кадастровый номер:	

Номер кадастрового квартала:	37:27:010907
Дата присвоения кадастрового номера:	17.12.2012
Ранее присвоенный государственный учетный номер:	данные отсутствуют
Адрес:	Ивановская область, г. Фурманов, ул. Дачная, д.41
Площадь, м2:	322.3
Назначение:	Нежилое
Наименование:	помещение
Номер, тип этажа, на котором расположено помещение, машино-место	Этаж № 1
Вид жилого помещения:	данные отсутствуют
Кадастровая стоимость, руб.:	4170916.53
Кадастровые номера иных объектов недвижимости, в пределах которых расположен объект недвижимости:	37:27:010907:32
Виды разрешенного использования:	данные отсутствуют
Сведения об отнесении жилого помещения к определенному виду жилых помещений специальной классификации жилого фонда, к жилью помещений наемного дома социального использования или наемного дома коммерческого использования:	данные отсутствуют
Сведения о признании многоквартирного дома аварийным и подлежащим сносу или реконструкции и (или) о признании жилого помещения, в том числе жилого дома, непригодным для проживания:	данные отсутствуют
Статус записи об объекте недвижимости:	Сведения об объекте недвижимости имеют статус "актуальные"
Особые отметки:	данные отсутствуют

 <p align="center"><b>ДОКУМЕНТ ПОДПИСАН</b> ЭЛЕКТРОННОЙ ПОДПИСЬЮ</p>
<p align="center">Сертификат: 0091AAFGA399507BC7E6BD39D2DF4A052F9A Выдатель: ФЕДЕРАЛЬНАЯ СЛУЖБА ГОСУДАРСТВЕННОЙ РЕГИСТРАЦИИ, КАДАСТРА И КАРТОГРАФИИ Добавлен: с 16.09.2025 по 10.12.2026</p>

полное наименование должности \_\_\_\_\_ инициалы, фамилия \_\_\_\_\_


Помещение			
вид объекта недвижимости			
Лист № 2 раздела 1	Всего листов раздела 1: 2	Всего разделов: 3	Всего листов выписки: 5
15.01.2026г. № КУВИ-001/2026-3142544			
Кадастровый номер:		37:27:010907:45	
Получатель выписки:		Солодова Екатерина Николаевна, действующий(ая) на основании документа "" ДЕПАРТАМЕНТ УПРАВЛЕНИЯ ИМУЩЕСТВОМ ИВАНОВСКОЙ ОБЛАСТИ	

	<b>ДОКУМЕНТ ПОДПИСАН</b>
ЭЛЕКТРОННОЙ ПОДПИСЬЮ	
Сертификат: 0091AANF5A599507B7C7E8D39D2DF.A0529A	
Выдана: ФЕДЕРАЛЬНАЯ СЛУЖБА ГОСУДАРСТВЕННОЙ РЕГИСТРАЦИИ, КАДАСТРА И КАРТОГРАФИИ	
Действителен: с 16.09.2025 по 10.12.2026	
ПОЛНОЕ НАИМЕНОВАНИЕ ДОЛЖНОСТИ	инициалы, фамилия

Выписка из Единого государственного реестра недвижимости характеристик и зарегистрированных прав на объект недвижимости  
Сведения о зарегистрированных правах

Помещение	
Вид объекта недвижимости	
Лист № 1 раздела 2	Всего листов раздела 2: 2
Всего разделов: 3	
Всего листов выписки: 5	
15.01.2026г. № КУВИ-001/2026-3142544	37:27:010907:45
Кадастровый номер:	

1	Правообладатель (правообладатели):	1.1	Ивановская область
	Сведения о возможности предоставления третьим лицам персональных данных физического лица:	1.1.1	данные отсутствуют
2	Вид, номер, дата и время государственной регистрации права:	2.1	Собственность 37-37-08/253/2013-653 02.10.2013 00:00:00
3	Документы-основания	3.1	Акт приема-передачи, выдан 01.01.2013
4	Сведения об осуществлении государственной регистрации сделки, права, ограничения права без необходимого в силу закона согласия третьего лица, органа:	4.1	данные отсутствуют
5	Ограничение прав и обременение объекта недвижимости:	не зарегистрировано	
1	Правообладатель (правообладатели):	1.2	Областное бюджетное учреждение здравоохранения Фурмановская центральная районная больница, ИНН: 3705003479, ОГРН: 1023701359747
	Сведения о возможности предоставления третьим лицам персональных данных физического лица:	1.2.1	данные отсутствуют
2	Вид, номер, дата и время государственной регистрации права:	2.2	Оперативное управление 37-37-08/314/2012-159 17.01.2013 00:00:00
3	Документы-основания	3.2	Постановление администрации Фурмановского муниципального района, № 1111, выдан 17.12.2012
4	Сведения об осуществлении государственной регистрации сделки, права, ограничения права без необходимого в силу закона согласия третьего лица, органа:	4.2	данные отсутствуют
5	Ограничение прав и обременение объекта недвижимости:	не зарегистрировано	

	ДОКУМЕНТ ПОДПИСАН
ЭЛЕКТРОННОЙ ПОДПИСЬЮ	
Сертификат: 00911A6F54399507BC756B39D2DFAD05219A	
Выдана: ФЕДЕРАЛЬНАЯ СЛУЖБА ГОСУДАРСТВЕННОЙ РЕГИСТРАЦИИ, КАДАСТРА И КАРТОГРАФИИ	
Декретов: с 16.09.2025 по 10.12.2026	
ПОЛНОЕ НАИМЕНОВАНИЕ ДОЛЖНОСТИ	ИННИЦИАЛЫ, ФАМИЛИЯ

Помещение		
Вид объекта недвижимости		
Лист № 2 раздела 2	Всего листов раздела 2: 2	
	Всего разделов: 3	
	Всего листов выписки: 5	
15.01.2026г. № КУВИ-001/2026-3142544		
Кадастровый номер:	37:27:010907:45	
6	Заявленные в судебном порядке права требования:	данные отсутствуют
7	Сведения о возращении в отношении зарегистрированного права:	данные отсутствуют
8	Сведения о возможности предоставления третьим лицам персональных данных физического лица	данные отсутствуют
9	Сведения о наличии решения об изъятии объекта недвижимости для государственных и муниципальных нужд:	данные отсутствуют
10	Сведения о невозможности государственной регистрации без личного участия правообладателя или его законного представителя:	данные отсутствуют
11	Правопритязания и сведения о наличии поступивших, но не рассмотренных заявлений о проведении государственной регистрации права (перехода, прекращения права), ограничения права или обременения объекта недвижимости, сделки в отношении объекта недвижимости:	отсутствуют

ПОЛНОЕ НАИМЕНОВАНИЕ ДОЛЖНОСТИ



ДОКУМЕНТ ПОДПИСАН  
ЭЛЕКТРОННОЙ ПОДПИСЬЮ

Сертификат: 0091.AMFA.599507BC7E6BD39D2DF.A052F9A


Владелец: ФЕДЕРАЛЬНАЯ СЛУЖБА ГОСУДАРСТВЕННОЙ  
РЕГИСТРАЦИИ, КАДАСТРА И КАРТОГРАФИИ


Действителен: с 16.09.2025 по 10.12.2026

инициалы, фамилия

Выписка из Единого государственного реестра недвижимости об основных характеристиках и зарегистрированных правах на объект недвижимости  
 План расположения помещения, машино-места на этаже (плане этажа)

Помещение		
вид объекта недвижимости		
Лист № 1 раздела 5	Всего листов раздела 5: 1	Всего разделов: 3
15.01.2026г. № КУ ВП-001/2026-3142544		Всего листов выписки: 5
Кадастровый номер: 37:27:010907:45	Номер этажа (этажей): 1	



 <p><b>ДОКУМЕНТ ПОДПИСАН</b>  <b>ЭЛЕКТРОННОЙ ПОДПИСЬЮ</b></p>	
Сертификат: 0091.AAF5.A599507BC7E8D39D2DFA052E9A Выдана: ФЕДЕРАЛЬНАЯ СЛУЖБА ГОСУДАРСТВЕННОЙ РЕГИСТРАЦИИ, КАДАСТРА И КАРТОГРАФИИ Действителен с 16.09.2025 по 10.12.2026	
ПОДНОС НАИМЕНОВАНИЕ ДОЛЖНОСТИ	инициалы, фамилия