

Филиал публично-правовой компании "Роскадастр" по Ивановской области
полное наименование органа регистрации прав

Выписка из Единого государственного реестра недвижимости об основных характеристиках и зарегистрированных правах на объект недвижимости


Сведения об основных характеристиках объекта недвижимости

На основании запроса от 15.01.2026, поступившего на рассмотрение 15.01.2026, сообщаем, что согласно записям Единого государственного реестра недвижимости:

Раздел 1 Лист 1


Здание			
Вид объекта недвижимости			
Лист № 1 раздела 1	Всего листов раздела 1: 2	Всего разделов: 3	Всего листов выписки: 5
15.01.2026г. № КУВИ-001/2026-3142548			
Кадастровый номер: 37:27:010907:33			

Номер кадастрового квартала:	37:27:010907
Дата присвоения кадастрового номера:	09.11.2012
Ранее присвоенный государственный учетный номер:	Инвентарный номер 5444
Местоположение:	Ивановская область, г. Фурманов, ул. Дачная, д. 41
Площадь, м2:	129,5
Назначение:	Нежилое
Наименование:	Пишбюлок
Количество этажей, в том числе подземных этажей:	1, в том числе подземных 0
Год ввода в эксплуатацию по завершении строительства:	данные отсутствуют
Год завершения строительства:	2012
Кадастровая стоимость, руб.:	2653947.1
Кадастровые номера иных объектов недвижимости, в пределах которых расположен объект недвижимости:	37:27:010907:48, 37:27:010907:50
Кадастровые номера помещений, машино-мест, расположенных в здании или сооружении:	данные отсутствуют
Виды разрешенного использования:	данные отсутствуют
Сведения о признании многоквартирного дома аварийным и подлежащим сносу или реконструкции и (или) о признании жилого помещения, в том числе жилого дома, непригодным для проживания:	данные отсутствуют
Статус записи об объекте недвижимости:	Сведения об объекте недвижимости имеют статус "актуальные, ранее учтенные"
Особые отметки:	Сведения, необходимые для заполнения раздела: 5 - План расположения помещений, машино-места на этаже (плане этажа), отсутствуют.

 ДОКУМЕНТ ПОДПИСАН ЭЛЕКТРОННОЙ ПОДПИСЬЮ	
Сертификат: 0091.AAF5.4599807BC75B392DDFA063219A	
Выдана: федеральная служба государственной регистрации, кадастра и картографии	
Действителен: с 16.09.2025 по 10.12.2026	
полное наименование должности	инициалы, фамилия

Здание			
вид объекта недвижимости			
Лист № 2 раздела 1	Всего листов раздела 1: 2	Всего разделов: 3	Всего листов выписки: 5
Кадастровый № КУВН-001/2026-3/42548		37:27:010907:33	
Кадастровый номер:		37:27:010907:33	
Получатель выписки:		Солодова Екатерина Николаевна, действующий(ая) на основании документа "" ДЕПАРТАМЕНТ УПРАВЛЕНИЯ ИМУЩЕСТВОМ ИВАНОВСКОЙ ОБЛАСТИ	

ПОЛНОЕ НАИМЕНОВАНИЕ ДОЛЖНОСТИ		ИНИЦИАЛЫ, ФАМИЛИЯ	
-------------------------------	--	-------------------	--


	ДОКУМЕНТ ПОДПИСАН ЭЛЕКТРОННОЙ ПОДПИСЬЮ
Сертификат: 00911A4F5A5998507BC766039D2D2F6A083E79A	
Владелец: ФЕДЕРАЛЬНАЯ СЛУЖБА ГОСУДАРСТВЕННОЙ РЕГИСТРАЦИИ КАДАСТРА И КАРТОГРАФИИ	
Действителен с: 16.09.2025 по: 10.12.2026	

Выписка из Единого государственного реестра недвижимости об основных характеристиках и зарегистрированных правах на объект недвижимости
Сведения о зарегистрированных правах

Здание	
Вид объекта недвижимости	
Лист № 1 раздела 2	Всего листов раздела 2: 2
15.01.2026г. № КУВИ-001/2026-3142548	Всего разделов: 3
Кадастровый номер:	Всего листов выписки: 5
	37:27:010907:33


1	Правообладатель (правообладатели):	1.1	Ивановская область
	Сведения о возможности предоставления третьим лицам персональных данных физического лица:	1.1.1	данные отсутствуют
2	Вид, номер, дата и время государственной регистрации права:	2.1	Собственность 37-37-08/285/2013-570 06.11.2013 00:00:00
3	Документы-основания	3.1	Акт приема-передачи, выдан 01.01.2013
4	Сведения об осуществлении государственной регистрации сделки, права, ограничения права без необходимого в силу закона согласия третьего лица, органа:	4.1	данные отсутствуют
5	Ограничение прав и обременение объекта недвижимости:	не зарегистрировано	
1	Правообладатель (правообладатели):	1.2	Областное бюджетное учреждение здравоохранения Фурмановская центральная районная больница, ИНН: 3705003479, ОГРН: 1023701359747
	Сведения о возможности предоставления третьим лицам персональных данных физического лица:	1.2.1	данные отсутствуют
2	Вид, номер, дата и время государственной регистрации права:	2.2	Оперативное управление 37-37-08/162/2005-452 12.10.2005 00:00:00
3	Документы-основания	3.2	Постановление главы администрации г.Фурманова и Фурмановского района Ивановской области №85, № 85, выдан 31.01.2005
4	Сведения об осуществлении государственной регистрации сделки, права, ограничения права без необходимого в силу закона согласия третьего лица, органа:	4.2	данные отсутствуют
5	Ограничение прав и обременение объекта недвижимости:	не зарегистрировано	

ПОЛНОЕ НАИМЕНОВАНИЕ ДОЛЖНОСТИ	ИНИЦИАЛЫ, ФАМИЛИЯ
-------------------------------	-------------------


 ДОКУМЕНТ ПОДПИСАН
 ЭЛЕКТРОННОЙ ПОДПИСЬЮ
 Сертификат: 0091AAB5AS9950JBC7E6D39D29FA0529A
 Владелец: ФЕДЕРАЛЬНАЯ СЛУЖБА ГОСУДАРСТВЕННОЙ
 РЕГИСТРАЦИИ, КАДАСТРА И КАРТОГРАФИИ
 Действителен с 16.09.2025 по 10.12.2026

Здание		Вид объекта недвижимости	
Лист № 2 раздела 2		Всего листов раздела 2: 2	
Кадасстровый номер: 15.01.2026г. № КУВН-001/2026-3-142548		Всего листов выписки: 5	
Кадасстровый номер: 37:27:010907:33			
6	Заявленные в судебном порядке права требования:	данные отсутствуют	
7	Сведения о возражении в отношении зарегистрированного права:	данные отсутствуют	
8	Сведения о возможности предоставления третьим лицам персональных данных физического лица	данные отсутствуют	
9	Сведения о наличии решения об изъятии объекта недвижимости для государственных и муниципальных нужд:	данные отсутствуют	
10	Сведения о невозможности государственной регистрации без личного участия правообладателя или его законного представителя:	данные отсутствуют	
11	Правопритязания и сведения о наличии поступивших, но не рассмотренных заявлений о проведении государственной регистрации права (перехода, прекращения права), ограничения права или обременения объекта недвижимости, сделки в отношении объекта недвижимости:	отсутствуют	

ПОЛНОЕ НАИМЕНОВАНИЕ ДОЛЖНОСТИ			
ИННИЦИАЛЫ, ФАМИЛИЯ			



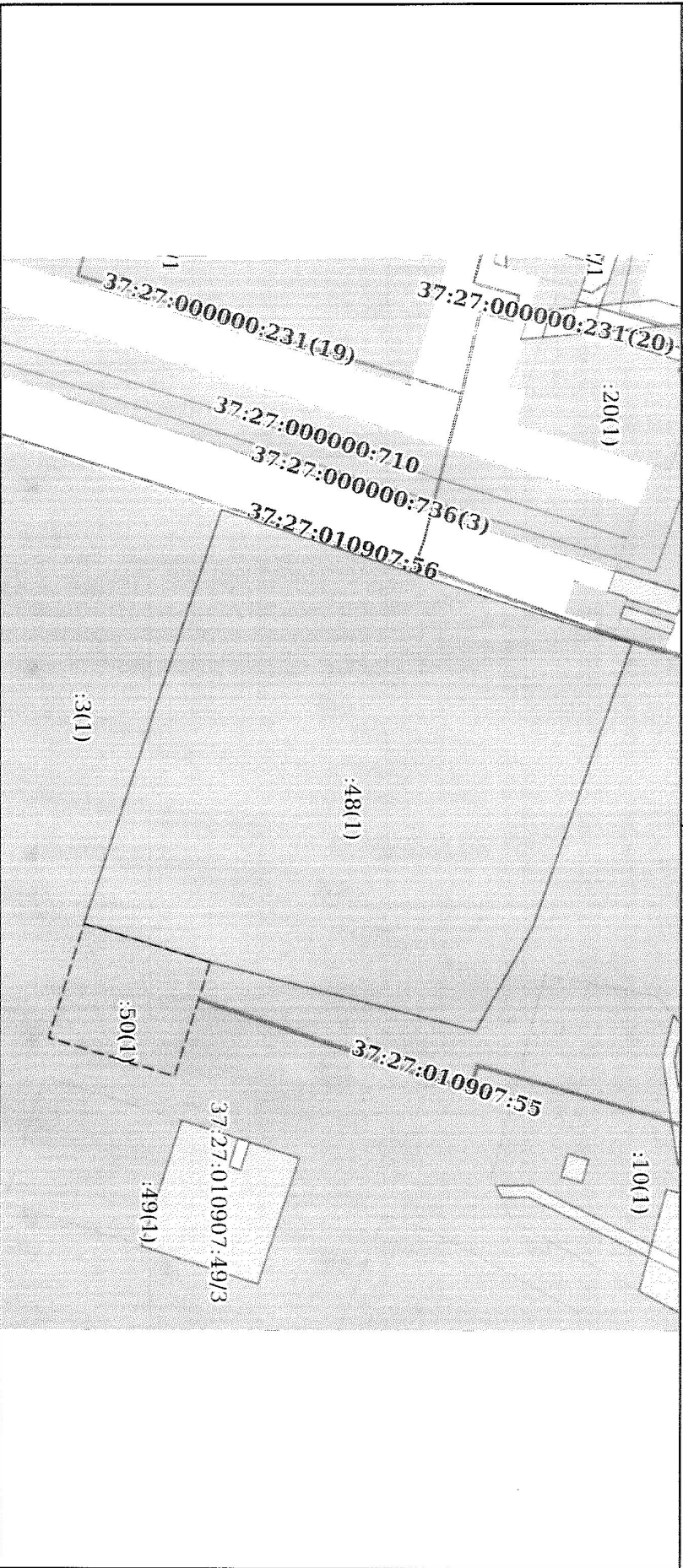
Выписка из Единого государственного реестра недвижимости об основных характеристиках и зарегистрированных правах на объект недвижимости
 Описание местоположения объекта недвижимости

Знание


вид объекта недвижимости

Лист № 1 раздела 4	Всего листов раздела 4: 1	Всего разделов: 3	Всего листов выписки: 5
15.01.2026г. № КУВИ-001/2026-3142548			
Кадастровый номер:		37:27:010907:33	

Схема расположения объекта недвижимости (части объекта недвижимости) на земельном участке(ах)



Масштаб 1:1000
 Условные обозначения:

 <p>ДОКУМЕНТ ПОДПИСАН ЭЛЕКТРОННОЙ ПОДПИСЬЮ</p>	
<p>Сертификат: 00911A4F5A5899807BC7560D39D2DF4063219A Владелец: ФЕДЕРАЛЬНАЯ СЛУЖБА ГОСУДАРСТВЕННОЙ РЕГИСТРАЦИИ, КАДАСТРА И КАРТОГРАФИИ Действителен с 16.09.2025 по 10.12.2026</p>	
Полное наименование должности	Инициалы, фамилия